SPRÁVA NÁRODNÍHO PARKU
ČESKÉ ŠVÝCARSKO

Dle rozdělovníku

Váš dopis značky / ze dne	č. j. / spisová značka	datum	vyřizuje / telefon / e-mail
	SNPCS 02544/2021 SZ SNPCS 01461/2021	22.4.2021	[redacted] / [redacted]

ROZHODNUTÍ

Správa Národního parku České Švýcarsko (dále jen „Správa“) jako orgán ochrany přírody podle ustanovení § 75 odst. 1 písm. f) příslušný podle § 78 odst. 2 zákona č. 114/1992 Sb., o ochraně přírody a krajiny, ve znění pozdějších předpisů (dále jen „zákon o ochraně přírody a krajiny“), rozhodla na základě žádosti ze dne 8. 3. 2021 podané Stáním pozemkovým úřadem, Husinecká 1024, 130 00 Praha, IČ: 01312774, zastoupeného společností [redacted], s. r. o., [redacted], 625 00 Brno, IČ: [redacted] (dále jen „žadatel“), o povolení výjimky podle ustanovení § 56 odst. 1 a 2 zákona o ochraně přírody a krajiny, takto:

Podle ustanovení § 56 odst. 1 a odst. 2 písm. c) zákona o ochraně přírody a krajiny v zájmu veřejného zdraví nebo veřejné bezpečnosti nebo z jiných naléhavých důvodů převažujícího veřejného zájmu, včetně důvodů sociálního a ekonomického charakteru a důvodů s příznivými důsledky nesporného významu pro životní prostředí se

p o v o l u j e v ý j i m k a

ze základních podmínek ochrany níže uvedených zvláště chráněných živočichů (dále jen „ZCHŽ“), zařazených v příloze III vyhlášky č. 395/1992 Sb., v platném znění, dle ust. § 50 odst. 1 a 2 zákona o ochraně přírody a krajiny, a to konkrétně ze zákazu škodlivého zasahování do přirozeného vývoje předmětných ZCHŽ, zejména jejich rušení, zraňování, usmrcování, sbírání, poškozování či přemisťování jejich vývojových stádií, a dále ze zákazu ničení a poškozování jejich biotopu. Výjimka se povoluje pro účely realizace **akce „Polní cesta C4“ na pozemku p. č. 982 a 974 v k. ú. Bynovec**.

Výjimka se povoluje pro následující ZCHŽ:

V kategorii kriticky ohrožené: **zmije obecná** *(Vipera berus)*

V kategorii silně ohrožené: **modrásek bahenní** (*Phengaris nausithous*)
modrásek očkovaný *(Phengaris teleius)*
ještěrka živorodá (*Zootoca vivipara*)

V kategorii ohrožené: **ťuhýk obecný** *(Lanius collurio)*

Dotčené pozemky č. 982, 974, 953/1 a 951 v k. ú. Bynovec.

[redacted]

Výjimka se povoluje za dodržení těchto podmínek:

1) Správa bude informována o zahájení stavby min. 5 dní předem a bude přizvána k předání staveniště, a to min. 5 dní před termínem jeho konání.

2) Žadatel stanoví **odborný biologický dozor**, který zajistí správnou realizaci opatření ve vztahu k ochraně výše uvedených ZCHŽ, a který bude pravidelně kontrolovat stav prováděných zásahů do přírodní složky. Tento dozor povede písemné záznamy o zásazích, četnosti kontrol a činnosti firmy provádějící stavební práce. Zápisy z kontrol budou Správě společně s fotodokumentací zasílány nejpozději do deseti dnů od provedené kontroly na e-mail: [redacted]

3) V případě výskytu výše uvedených zvláště chráněných či evropsky významných druhů živočichů na místě probíhajících prací, bude tato skutečnost oznámena nejdříve Správě (tel.: [redacted], e-mail: [redacted], [redacted] a poté bude zajištěn jejich transfer odborně způsobilou osobou, kterou zajistí biologický dozor. Zpráva obsahující záznamy o druhu, počtu kusů a místě transferu bude Správě předána po skončení plánované akce na výše uvedenou e-mailovou adresu.

4) V případě nálezu jiných, než uvedených ZCHŽ je třeba ihned informovat Správu.

5) Výjimka se vztahuje na žadatele a firmu, která bude samotné terénní úpravy provádět na základě smluvního vztahu s žadatelem. Identifikační údaje této firmy (název, IČO a adresa), jejího zástupce a odborného biologického dozoru (jméno, datum narození a adresa trvalého bydliště, vč. telefonického spojení) zodpovědného za řešení této konkrétní stavby, budou předány Správě nejpozději 10 dnů před započetím vlastní stavby (postačí e-mailem: [redacted], [redacted].

6) Pracovníci Správy, oddělení ochrany přírody, budou přizváni ke každému kontrolnímu dni, a to min. 5 dní před termínem jeho konání (postačí e-mailem: [redacted], [redacted].

7) Při provádění prací budou probíhat pouze nutné pojezdy strojů a bude zabráněno možnosti kontaminace biotopů (např. únikem oleje či pohonných hmot z těchto strojů). Práce budou prováděny s maximální šetrností k přírodnímu prostředí.

8) Manipulační prostor a prostor deponie bude vymezen při předání staveniště

9) Plánované práce mohou probíhat v termínu **od 20. 9. do 31. 3.** běžného roku.

1. Při jarním (únor – březen) a podzimním (září – říjen) tahu obojživelníků, zejména žab, může docházet k jejich zvýšenému výskytu na místě staveniště. V případě nálezu migrujících jedinců obojživelníků bude tato skutečnost okamžitě oznámena Správě NP a poté bude zajištěn jejich transfer – viz podmínka č. 3.

10) Po ukončení stavebních prací musí být dotčené pozemky uvedeny do původního stavu a veškerý přebytečný materiál a stavební odpad bude odvezen a uložen v souladu s platnými právními předpisy.

[redacted]

11) Veškeré práce budou probíhat dle předložené projektové dokumentace (dále jen „PD"), kterou zpracovala společnost [redacted], s. r. o., [redacted], 625 00 Brno, IČ: [redacted] pan M. [redacted], v lednu 2021.

12) **Výjimka se povoluje do 31. 12. 2025.**

O D Ů V O D N Ě N Í

Žadatel žádá o povolení výjimky ze zákazů u chráněných druhů živočichů a rostlin dle § 56 zákona o ochraně přírody a krajiny k výše uvedenému záměru **„Polní cesta C4" na pozemku p. č. 982 a 974 v k. ú. Bynovec**". Předmětem žádosti je kriticky ohrožený druh zmije obecná *(Vipera berus)*.

Přesný termín realizace záměru není znám, předpokládané zahájení prací je naplánováno na listopad roku 2021 a dokončení díla je plánováno do 5. měsíců od zahájení stavebních prací.

Řešená cesta se nachází severovýchodně od obce Bynovec. Polní cesta navazuje na přístupovou komunikace k nemovitostem na začátku úseku a na stávající silnici č. 25858 na konci řešeného úseku. Polní cesta se nachází v extravilánu obce, její je délka 397 m. Dotčené území je v současnosti využíváno jako nezpevněná cesta, která slouží pro zajištění obsluhy okolních zemědělsky obdělávaných i neobdělávaných pozemků v katastrálním území obce Bynovec. Staveniště polní cesty se nachází ve volném terénu, stavba bude realizována v koridoru určeném pozemkovou úpravou.

Dnem podání žádosti bylo zahájeno řízení v dané věci podle § 44 odst. 1 zákona č. 500/2004 Sb., správní řád, ve znění pozdějších předpisů. Oznámením o zahájení řízení byli vyrozuměni všichni známí účastníci řízení a spolky, které mají podánu žádost ve smyslu § 70 odst. 2 zákona o ochraně přírody a krajiny a současně správa stanovila lhůtu pro navrhování důkazů, podávání jiných návrhů, vyjádření se k podkladům rozhodnutí a nahlížení do spisu. Ve stanovené lhůtě nikdo z účastníků správního řízení těchto práv nevyužil a do řízení se nepřihlásil žádný spolek ani jiný účastník.

Jedná se o III. zónu chráněné krajinné oblasti (dále jen „CHKO") Labské pískovce a v ptačí oblasti (dále jen „PO") Labské pískovce, která je vyhlášená v rámci soustavy NATURA 2000. Předmětem ochrany PO Labské pískovce jsou populace sokola stěhovavého (*Falco peregrinus*), chřástala polního (*Crex crex*), výra velkého (*Bubo bubo*) a datla černého (*Dryocopus martius*).

Dle ustanovení § 56 odst. 1 zákona o ochraně přírody a krajiny lze výjimku ze základních ochranných podmínek ZCHŽ povolit v případech, kdy jiný veřejný zájem převažuje nad zájmem ochrany přírody, nebo v zájmu ochrany přírody. V tomto případě Správa usoudila, že se jedná o veřejný zájem – ochrana veřejného zdraví a veřejné bezpečnosti nebo z jiných naléhavých důvodů převažujícího veřejného zájmu, včetně důvodů sociálního a ekonomického charakteru a důvodů s příznivými důsledky nesporného významu pro životní prostředí dle § 56 odst. 2 písm. c) zákona o ochraně přírody a krajiny.

Správa prověřila také vliv záměru na PO Labské pískovce ve smyslu § 45g zákona o ochraně přírody a krajiny. Vzhledem k umístění a charakteru záměru lze vyloučit závažné nebo nevratné poškozování přírodních stanovišť a biotopů druhů, k jejichž ochraně je PO Labské pískovce určena, ani nedojde k soustavnému nebo dlouhodobému vyrušování druhů, k jejichž ochraně je toto území určeno. Na základě tohoto dospěla k závěru, že respektováním podmínek uvedených v tomto rozhodnutí nebudou ohroženy zdejší populace a tím budou zachovány v příznivém stavu z hlediska ochrany přírody.

[redacted]

Vzhledem k bionomii chráněných druhů, jenž jsou předmětem této výjimky, stanovila Správa podmínky, kterými bude minimalizován rušivý vliv na jejich zdejší populace a tím nedojde k jejich významnějšímu ohrožení.

Podmínky byly stanoveny také za účelem zajištění dostatečné informovanosti nejen Správy (o termínech zahájení stavby, kontrolních dnech apod.), ale i zajištění efektivní komunikace mezi Správou, žadatelem a případnými dodavateli stavebních prací. Správa proto požaduje sdělení termínu započetí prací, aby mohla provádět v jejich průběhu namátkovou kontrolu dodržování podmínek rozhodnutí. Nacionále firmy, která bude stavební práce provádět, a jejího zástupce zodpovědného za realizaci opatření, jsou požadovány, aby v případě neshody s tímto rozhodnutím mohla být situace bezodkladně řešena. Povinnost stanovit biologický dozor byla dána z důvodu, aby byl zajištěn během stavby odborný dohled nad prováděním samotných prací s ohledem na všechny podmínky tohoto rozhodnutí. Bude také komunikačním prostředníkem při řešení konkrétních problémů v rámci realizace stavby. Podmínka pro stanovení biologicko-technického dozoru je stanovena především z důvodu komplikovanosti celé plánované akce a s ohledem na výskyt ZCHDŽ, zejména modráska bahenního, který patří mezi silně ohrožené druhy a stav jeho populací není zcela v příznivém stavu. Biologicko-technický dozor by měl během stavby zajistit přísný dohled nad prováděním samotných prací s ohledem na všechny podmínky tohoto rozhodnutí. V případě nálezu zvláště chráněných či jiných druhů živočichů na místě stavby bude tato skutečnost biologicko-technickým dozorem nejprve oznámena právě NP, a poté bude zodpovědnou osobou, odsouhlasenou biologicko-technickým dozorem a schválenou Správou NP, zajištěn jejich transfer na náhradní stanoviště. Požadavek na vedení evidence transferovaných jedinců je z důvodu kontroly a také monitoringu ZCHDŽ. Zpráva obsahující záznamy o druhu, počtu kusů a místě transferu bude Správě NP předána po skončení plánované akce.

Podmínky také směřují k zajištění a minimalizaci negativních vlivů na živočichy, a především na ZCHŽ. Jsou stanovena časová omezení pro stavební práce v závislosti na životních nárocích jednotlivých druhů živočichů. Ochrana spočívá v kontrole přítomnosti živočichů v průběhu probíhajících prací a zajištění případného transferu na bezpečné místo. Podmínka má eliminovat negativní vliv především na ZCHŽ a snížit riziko jejich usmrcení nebo zranění na minimum. Doba omezena tak, aby mohlo na jaře dojít k rozmnožování ZCHŽ. Stanovené termíny mohou být upraveny dle aktuálních klimatických podmínek, ale pouze po předchozí dohodě se Správou. O posunu závazného termínu bude proveden záznam do stavebního deníku. Závěrečné body podmínek rozhodnutí směřují k obecné ochraně přírodního prostředí. Je apelem na žadatele, resp. dodavatele stavebních prací, aby realizace akce probíhala s maximální šetrností k přírodnímu prostředí a v nutném rozsahu pro realizaci projektu.

Podmínka na <u>zahájení samotných prací</u> **až po 20. 9.** je stanovena právě s ohledem na rozmnožování m. bahenního. Tento termín je dle Správy NP dostatečný pro zdárný vývoj housenek v živné rostlině a poničení krvavce totenu po tomto termínu by již tedy nemělo ovlivnit jejich vývoj. Podmínka <u>dokončení prací</u> **do 31. 3.** je stanovena opět s ohledem na růst a zdárný vývoj živné rostliny modráska bahenního a tím i zdárný vývoj dalších generací těchto ohrožených motýlů. A dále s ohledem na probíhajícího reprodukčního období obojživelníků a jejich migraci.

S ohledem na možné časové prodlevy z důvodu nepředpokládaných technologických odstávek a dalších problémů (viz např. omezení spojená s Covidem-19), je stanovena platnost rozhodnutí do 31.12.2025. Správa vychází ze zkušeností z jiných kauz a postupuje obdobně i v jiných případech.

Po zhodnocení všech podkladových materiálů a výše uvedených skutečností došla Správa k závěru, že činnost povolovaná podle ustanovení § 56 odst. 1 a 2 zákona při dodržení stanovených podmínek neovlivní významně populace výše jmenovaných ZCHŽ, a proto z uvedených důvodů rozhodla tak, jak je uvedeno ve výroku rozhodnutí.

Při realizaci stavby budou respektovány podmínky stanovené orgánem ochrany přírody. Nedodržení stanovených podmínek může být důvodem ke zrušení rozhodnutí podle § 84 odst. 1 písm. c) zákona.

POUČENÍ O ODVOLÁNÍ

Proti tomuto rozhodnutí se lze podle § 81 odst. 1 správního řádu do patnácti dnů ode dne jeho doručení odvolat k Ministerstvu životního prostředí, a to podáním učiněným u Správy v potřebném počtu stejnopisů tak, aby jeden stejnopis zůstal správnímu orgánu a aby každý účastník dostal jeden stejnopis. V případě, že písemnost bude uložena u provozovatele poštovních služeb, lhůta pro podání odvolání se počítá ode dne převzetí rozhodnutí, nejpozději však od desátého dne ode dne jejího uložení. Podané odvolání má odkladný účinek.

[redacted] [redacted]
ŘEDITEL ODBORU OCHRANY PŘÍRODY

Rozdělovník:

účastníci řízení podle § 27 odst. 1 správního řádu (doručení do vlastních rukou):

1. [redacted], s. r. o., [redacted], 625 00 Brno

účastníci řízení podle § 27 odst. 3 správního řádu (doručení do vlastních rukou):

2. Obec Bynovec, DS: zhbb5ip, Bynovec 29, 405 02 Děčín 2

vlastní (SZ SNPCS 01461/2021).

[redacted]

VYJÁDŘENÍ O EXISTENCI SÍTĚ ELEKTRONICKÝCH KOMUNIKACÍ společnosti CETIN a.s. („Vyjádření“)

A VŠEOBECNÉ PODMÍNKY OCHRANY SÍTĚ ELEKTRONICKÝCH KOMUNIKACÍ společnosti CETIN a.s. („Všeobecné podmínky ochrany SEK“)

toto Vyjádření a Všeobecné podmínky ochrany SEK je vydané dle ustanovení § 101 zákona č. 127/2005 Sb., o elektronických komunikacích a o změně některých souvisejících zákonů, v účinném znění („**Zákon o elektronických komunikacích**“), a dle ustanovení § 161 zákona č. 183/2006 Sb., o územním plánování a stavebním řádu, v účinném znění („**Stavební zákon**“), a dle příslušných ustanovení zákona č. 89/2012 Sb., občanský zákoník, v účinném znění („**Občanský zákoník**“)

Číslo jednací: 540970/21 **Číslo žádosti: 0121 032 383 („Žádost”)**

Název akce („**Stavba**“)	Polní cesta C4	
Důvod vydání Vyjádření („**Důvod vyjádření**“)	Stavební řízení	
Žadatel	[redacted], s.r.o.	
Stavebník	[redacted], s.r.o.	
Zájmové území	Okres	Děčín
	Obec	Arnoltice, Bynovec, Růžová
	Kat. území / č. parcely	Arnoltice; Bynovec; Růžová
Platnost Vyjádření		**5. 2. 2023 („Den konce platnosti Vyjádření“)**

Žadatel Žádostí určil a vyznačil Zájmové území, jakož i určil Důvod Vyjádření.

Na základě určení a vyznačení Zájmového území Žadatelem a na základě určení Důvodu Vyjádření vydává společnost CETIN a.s. následující Vyjádření:

Nedojde ke střetu se sítí elektronických komunikací (dále jen „**SEK**“) společnosti **CETIN a.s.**

(I) Na Žadatelem určeném a vyznačeném Zájmovém území se nevyskytuje SEK společnosti CETIN a.s.

(II) Společnost CETIN a.s. **souhlasí**, **aby** Stavebník a/nebo Žadatel, je-li Stavebníkem v Zájmovém území vyznačeném v Žádosti, **provedl stavbu a/nebo činnosti** povolené příslušným správním rozhodnutím vydaným dle Stavebního zákona.

(III) Stavebník nebo jím pověřená třetí osoba je povinen řídit se Všeobecnými podmínkami ochrany SEK, které jsou nedílnou součástí Vyjádření.

Vyjádření je platné pouze pro Zájmové území určené a vyznačené Žadatelem, jakož i pro Důvod Vyjádření stanovený a určený Žadatelem v Žádosti.

Vyjádření pozbývá platnosti i) v Den konce platnosti Vyjádření, ii) změnou rozsahu Zájmového území či změnou Důvodu Vyjádření uvedeného v Žádosti a/nebo iii) jakýmkoliv porušením kterékoliv povinnosti stanovené Všeobecnými podmínkami ochrany SEK, to vše v závislosti na tom, která ze skutečností rozhodná pro pozbytí platnosti Vyjádření nastane nejdříve.

[redacted]

Společnost CETIN a.s. vydáním tohoto Vyjádření poskytla Žadateli pro Žadatelem určené a vyznačené Zájmové území veškeré informace o SEK dostupné společnosti CETIN a.s. ke dni podání Žádosti.

Ze strany společnosti CETIN a.s. může v některých případech docházet ke zpracování Vašich osobních údajů. Ke zpracování Vašich osobních údajů dochází vždy v souladu s platnými právními předpisy. Konkrétní zásady a podmínky zpracování osobních údajů společností CETIN a.s. jsou dostupné na https://www.cetin.cz/zasady-ochrany-osobnich-udaju.

V případě dotazů k Vyjádření kontaktujte prosím asistenční linku 238 461 111.

Přílohami Vyjádření jsou:

- *Všeobecné podmínky ochrany SEK*
- *Situační výkres (obsahuje Zájmové území určené a vyznačené Žadatelem a výřezy účelové mapy SEK)*

Vyjádření vydala společnost **CETIN a.s.** dne: 5. 2. 2021.



Číslo jednací: 540970/21 Číslo žádosti: 0121 032 383

VŠEOBECNÉ PODMÍNKY OCHRANY SÍTĚ ELEKTRONICKÝCH KOMUNIKACÍ společnosti CETIN a.s.

1. PLATNOST VŠEOBECNÝCH PODMÍNEK

i) Tyto Všeobecné í podmínky ochrany sítě elektronických komunikací (dále jen „**VPOSEK**“) tvoří součást Vyjádření (jak je tento pojem definován níže v článku 2 VPOSEK).
ii) V případě rozporu mezi Vyjádřením a těmito VPOSEK mají přednost ustanovení Vyjádření, pokud není těmito VPOSEK stanoveno jinak.

2. DEFINICE

Níže uvedené termíny, jsou-li použity v těchto VPOSEK a uvozeny velkým písmenem, mají následující význam, není-li těmito VPOSEK a/nebo Příslušnými požadavky stanoveno výslovně jinak:

„**CETIN**“ znamená CETIN a.s. se sídlem Českomoravská 2510/19, Libeň, 190 00 Praha 9, IČO: 04084063, zapsaná v obchodním rejstříku vedeném Městským soudem v Praze pod spz. B 20623;
„**Občanský zákoník**“ znamená zákon č. 89/2012 Sb., občanský zákoník, v účinném znění;
„**POS**“ je zaměstnanec společnosti CETIN, pověřený ochranou sítě, Alexander Kodýtek, tel.: 606 757 131, e-mail: alexander.kodytek@cetin.cz;
„**Den**“ je kalendářní den;
„**Příslušné požadavky**“ znamená jakýkoli a každý příslušný právní předpis, vč. technických norem, nebo normativní právní akt veřejné správy či samosprávy, nebo jakékoli rozhodnutí, povolení, souhlas nebo licenci, včetně podmínek, které s ním souvisí;
„**SEK**“ je síť elektronických komunikací ve vlastnictví CETIN;
„**Stavba**“ je stavba a/nebo činnosti ve vztahu, k níž bylo vydáno Vyjádření, a je prováděna Stavebníkem a/nebo Žadatelem v souladu s Příslušnými požadavky, povolená příslušným správním rozhodnutím vydaným dle Stavebního zákona;
„**Situační výkres**“ je výkres, který je přílohou Vyjádření a obsahuje Zájmové území určené a vyznačené Žadatelem v Žádosti a výřezy účelové mapy SEK;
„**Stavebník**“ je osoba takto označená ve Vyjádření;
„**Vyjádření**“ je vyjádření o existenci sítě elektronických komunikací vydané společností CETIN dne 5. 2. 2021 pod č.j 540970/21;
„**Zájmové území**“ je území označené Žadatelem a/nebo Stavebníkem v Žádosti;
„**Stavební zákon**“ je zákon č. 183/2006 Sb., o územním plánování a stavebním řádu, v účinném znění;
„**Zákon o elektronických komunikacích**“ je zákon č. 127/2005 Sb., o elektronických komunikacích a o změně některých souvisejících zákonů, v účinném znění;
„**Žadatel**“ je osoba takto označená ve Vyjádření.
„**Žádost**“ je žádost, kterou Žadatel a/nebo Stavebník požádal CETIN o vydání Vyjádření.

3. PLATNOST A ÚČINNOST VPOSEK

Tyto VPOSEK jsou platné a účinné Dnem odeslání Vyjádření na i) adresu elektronické pošty Stavebníka a/nebo Žadatele uvedenou v Žádosti nebo ii) adresu pro doručení prostřednictvím poštovní přepravy uvedenou Stavebníkem a/nebo Žadatelem v Žádosti.

4. OBECNÁ PRÁVA A POVINNOSTI STAVEBNÍKA A/NEBO ŽADATELE

(i) Stavebník, Žadatel je výslovně srozuměn s tím, že SEK je veřejně prospěšným zařízením, byla zřízena ve veřejném zájmu a je chráněna Příslušnými požadavky.
(ii) Stavebník, Žadatel nebo jím pověřená třetí osoba, je povinen při provádění Stavby nebo jiných prací, při odstraňování havárií a projektování staveb, řídit se Příslušnými požadavky, správnou praxí v oboru stavebnictví a technologickými postupy a je povinen učinit veškerá nezbytná opatření vyžadovaná Příslušnými požadavky k ochraně SEK před poškozením. Povinnosti dle tohoto odstavce má Stavebník rovněž ve vztahu k SEK, které se nachází mimo Zájmové území.
(iii) Při zjištění jakéhokoliv rozporu mezi údaji v Situačním výkresu, který je přílohou Vyjádření a skutečným stavem, je Stavebník a/nebo Žadatel povinen bez zbytečného odkladu, nejpozději Den následující po zjištění takové skutečnosti, zjištěný rozpor oznámit POS.
(iv) Případné dodatečné požadavky na úpravu a přeložení SEK zajistí společnost CETIN v souladu s ustanovením § 104 odst. 17 Zákona o elektronických komunikacích.
(v) Stavebník, Žadatel nebo jím pověřená třetí osoba, je povinen každé poškození či krádež SEK bezodkladně, nejpozději Den následující po zjištění takové skutečnosti, oznámit takovou skutečnost dohledovému centru společnosti CETIN na telefonní číslo +420 238 464 190.
(vi) Bude-li Stavebník, Žadatel nebo jím pověřená třetí osoba na společnosti CETIN požadovat, aby se jako účastník správního řízení, pro jehož účely bylo toto Vyjádření vydáno, vzdala práva na odvolání proti rozhodnutí vydanému ve správním řízení, je oprávněn kontaktovat POS.

5. ROZHODNÉ PRÁVO

Vyjádření a VPOSEK se řídí českým právem, zejména Občanským zákoníkem, Zákonem o elektronických komunikacích a Stavebním zákonem. Veškeré spory z Vyjádření či VPOSEK vyplývající budou s konečnou platností řešeny u příslušného soudu České republiky.

6. PÍSEMNÝ STYK

Písemným stykem či pojmem „písemně“ se pro účely Vyjádření a VPOSEK rozumí předání zpráv jedním z těchto způsobů:
- v listinné podobě;
- e-mailovou zprávou s uznávaným elektronickým podpisem dle zák. č. 297/2016 Sb., o službách vytvářejících důvěru pro elektronické transakce, v účinném znění; a/nebo e-mailovou zprávou zaslanou na adresu POS;

7. ZÁVĚREČNÁ USTANOVENÍ

(i) Stavebník, Žadatel nebo jím pověřená třetí osoba je počínaje Dnem převzetí Vyjádření povinen užít informace a data uvedená ve Vyjádření pouze a výhradně k účelu, pro který mu byla tato poskytnuta. Stavebník, Žadatel nebo jím pověřená třetí osoba není oprávněn informace a data rozmnožovat, rozšiřovat, pronajímat, půjčovat či jinak umožnit jejich užívání třetí osobou bez předchozího písemného souhlasu společnosti CETIN.
(ii) Pro případ porušení kterékoliv z povinností Stavebníka, Žadatele nebo jím pověřené třetí osoby, založené Vyjádřením /nebo těmito VPOSEK je Stavebník, Žadatel či jím pověřená třetí osoba odpovědný za veškeré náklady a škody, které společnosti CETIN vzniknou porušením povinnosti Stavebníka, Žadatele nebo jím pověřené třetí osoby.

naše značka
5002308297

vyřizuje
[redacted]

datum
08.02.2021

[redacted]

Věc:
Polní cesta C4

K.ú. - p.č.: Bynovec , Arnoltice , Růžová

Stavebník: [redacted]

Účel stanoviska: Povolení stavby - stavební režim (ÚR+SP)

GasNet, s.r.o., jako provozovatel distribuční soustavy (PDS) a technické infrastruktury, zastoupený GasNet Služby, s.r.o., vydává toto stanovisko:

V zájmovém území vyznačeném v příloze tohoto stanoviska, nejsou umístěna žádná provozovaná plynárenská zařízení a plynovodní přípojky ve vlastnictví nebo správě GasNet, s.r.o.. Mohou se zde nacházet plynárenská zařízení jiných vlastníků či správců, případně i dlouhodobě nefunkční/neprovozovaná plynárenská zařízení bez dostupných informací o jejich poloze a vlastnictví.

V rozsahu území vyznačeného v příloze souhlasíme s povolením stavby dle zákona 183/2006 Sb. ve znění pozdějších předpisů např. s vydáním územního rozhodnutí, zjednodušeným územním řízením, vydáním územního souhlasu, uzavřením veřejnoprávní smlouvy, ohlášením, stavebním povolením, veřejnoprávní smlouvou o provedení stavby nebo oznámením stavebního záměru s certifikátem autorizovaného inspektora.
V případě uzavření veřejnoprávní smlouvy nebude GasNet, s.r.o. ani GasNet Služby, s.r.o., jako zmocněnec GasNet, s.r.o., účastníkem územního ani stavebního řízení a nebudou uvedeni ve třetích osobách veřejnoprávní smlouvy.

Platí pouze pro území vyznačené v příloze tohoto stanoviska a to 24 měsíců ode dne jeho vydání.

Stanovisko bylo vygenerováno na základě vaší žádosti automaticky.

V případě dotčení pozemku v majetku společnosti GasNet, s.r.o. je třeba dále projednat smluvní vztah k tomuto pozemku. Kontakt na projednání naleznete na adrese www.gasnet.cz/cs/kontaktni-system/, činnost "Smluvní vztahy - pozemky a budovy plynárenských zařízení", případně na Zákaznické lince GasNet [redacted]

[redacted]

Za správnost a úplnost dokumentace předložené s žádostí včetně jejího souladu s platnými předpisy plně zodpovídá její zpracovatel. Stanovisko nenahrazuje případná další stanoviska k jiným částem stavby.

V případě další korespondence nebo jednání (např. změna stavby) uvádějte naši značku - 5002308297 a datum tohoto stanoviska. Kontakty jsou k dispozici na https://www.gasnet.cz/cs/kontaktni-system/.



Přílohy: Orientační zákres plynárenského zařízení

Příloha: Orientační zákres plynárenského zařízení. Tato příloha je nedílnou součástí stanoviska č. 5002308297 ze dne 08.02.2021.

Provozovatel DS: GasNet, s.r.o.; Stavebník: [redacted]

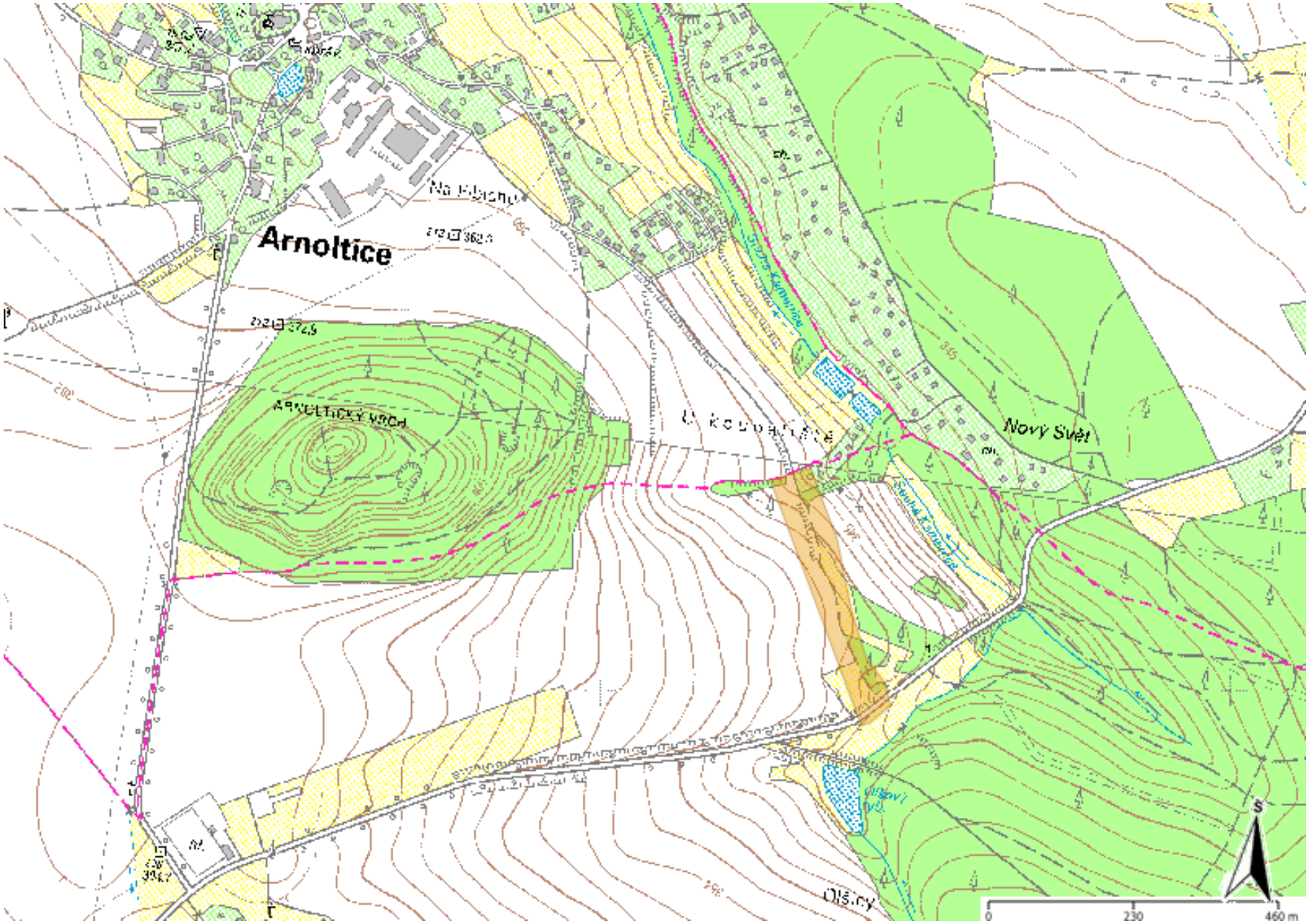

Legenda:

	linie plynovodu
	NTL
	STL
	VTL
	VVTL
	nefunkční
	plánovaná stavba před realizací
	ve výstavbě, neuvedeno do provozu
	regulační stanice
	ochranné zařízení
	kabel
	elektropřípojka
	kabel protikorozní ochrany
	anodové uzemnění
	stanice katodové ochrany
	pásmo vlivu anodového uzemnění SKAO
	neplynovodní zařízení (linie/ bod)

Obec Bynovec

Bynovec 29, 405 02 Děčín, IČ: 00556009, tel. [redacted]

[redacted]

62500 Brno

Věc : stanovisko k projektové dokumentaci.

K předložené projektové dokumentaci v rámci akce: Polní cesta C4 nemáme připomínek.

[redacted]

S pozdravem

[redacted]

starosta obce

Bynovec

Povodí Ohře

Váš dopis zn.:
Ze dne.: 08.02.2021
Naše zn.: POH/06700/2021-2/032100

[redacted]
62500 Brno

Vyřizuje: [redacted]
Tel.:
Mobil:
E-mail:

Datum: 05.03.2021

Polní cesta C4 v k. ú. Bynovec

K Vaší žádosti o vyjádření k výše uvedené akci, kterou jsme obdrželi dne 8. února 2021, Vám sdělujeme naše stanovisko, které platí dva roky ode dne vydání.

I. Vyjádření z hlediska Národního plánu povodí Labe (NPP) a Plánu dílčího povodí Ohře, dolního Labe a ostatních přítoků Labe (PDP):

Z hlediska zájmů daných platným NPP a PDP (ustanovení § 24 a § 26 zákona č. 254/2001 Sb., o vodách a o změně některých zákonů, ve znění pozdějších předpisů, dále vodní zákon) je uvedený záměr možný, protože lze předpokládat, že záměrem nedojde ke zhoršení chemického stavu a ekologického stavu dotčených útvarů povrchových vod a chemického a kvantitativního stavu útvarů podzemních vod, a že nebude znemožněno dosažení jejich dobrého stavu. Toto hodnocení vychází z posouzení souladu daného záměru s výše uvedenými platnými dokumenty.

II. Stanovisko z hlediska správce povodí:

S realizací výše uvedené akce souhlasíme bez připomínek.

Souřadnice navržené polní cesty (orientačně): ZÚ -741697/ -959661; KÚ -741562/-960018

III. Vyjádření z hlediska Povodí Ohře, státní podnik:

Na stavbou dotčených pozemcích se nenachází majetek, ke kterému máme právo hospodařit.

Předmětem vyjádření je nově navržená polní cesta C4 v k. ú. Bynovec. Jedná se o jednopruhovou polní cestu kategorie P 4,5/20 s šířkou 3,5 m, povrch je navržen z hrubého drceného kameniva. Navržená cesta nekříží žádný vodní tok a není umístěna ve stanovém záplavovém území. Povrchové vody z polní cesty jsou jednostranným příčným sklonem svedeny v km 0,157 – 0,350 do souběžně vedené vsakovací drenáže pomocí drenážního potrubí DN 160, které je vyvedeno do vsakovací jámy. Potrubí je uloženo na pravé straně tělesa cesty a je uloženo do rýhy na štěrkopískové lože. Drenážní trubky jsou zasypány štěrkopískem. Vsakovací jáma je navržena o rozměru 6 x 2,5 m, tvar lichoběžníkový.
HGR: 4660. ČHP: 1-14-04-0100-0-00. Vodní útvar povrchových vod: OHL_1150 - Labe od toku Jílovský potok po státní hranici. Vodní útvar podzemních vod: 46600 - Křída Dolní Kamenice a Křinice.

[redacted]
vedoucí odboru VR

Rozdělovník
223 6542 -741697/ -959661

[redacted]

MAGISTRÁT MĚSTA DĚČÍN
Odbor správních činností a obecní živnostenský úřad

Mírové nám. 1175/5, 405 38 Děčín IV
Datová schránka: x9hbpfn

Číslo jednací: MDC/39483/2021
Spisová zn.: MDC/29592/2021
Počet listů: 3
Počet příloh: 2

Viz rozdělovník

Vyřizuje: [redacted]
Telefon:
Fax:
E-mail: [redacted]

Děčín 14.4.2021

ROZHODNUTÍ

O POVOLENÍ ZŘÍZENÍ SJEZDU č. 20-n/2021

Výroková část

Magistrát města Děčín, odbor správních činností a obecní živnostenský úřad, obdržel dne 16.03.2021 žádost, kterou podal [redacted] 625 00 Brno, o povolení úpravy připojení sjezdu veřejně přístupné účelové komunikace (polní cesty C 4) na p.p.č. 982 k.ú. Bynovec k silnici č. III/25858 v Bynovci.

Magistrát města Děčín, odbor správních činností a obecní živnostenský úřad, jako silniční správní úřad obce s rozšířenou působností, příslušný podle § 40 odst. 4 písm. a) zákona č. 13/1997 Sb., o pozemních komunikacích (dále jen zákona o PK), ve znění pozdějších předpisů, posoudil Vámi podanou žádost a po předchozím souhlasu majetkového správce dotčené pozemní komunikace, souhlasu Policie ČR – DI Děčín, v souladu s § 10 odst. 4. písm. b) zákona o PK, dle předložené projektové dokumentace rozhodl takto:

povoluje

žadateli: Státnímu pozemkovému úřadu ČR se sídlem Husinecká 1024/11a, Praha, IČO 01312774, zastoupený společností [redacted] 625 00 Brno

připojení nemovitosti:
úprava připojení polní cesty C4 na p.p.č. 982 k.ú. Bynovec

v místě: **silnice č. III/25858 v Bynovci** dle situace (viz. příloha č. 1)

za podmínek

1. Budou splněny podmínky Správce komunikace, Správy a údržby silnic Ústeckého kraje dané vyjádřením č.j. 01-098-O-1 ze dne 22.2.2021.Technické podmínky jsou nedílnou součástí tohoto rozhodnutí (viz příloha č. 2).
2. Připojení sjezdu polní cesty C4 na p.p.č. 982 k.ú. Bynovec k silnici č.III/25858 v Bynovci, bude provedeno dle PD HYDROPROGRESS s.r.o., odsouhlasené KŘ Policie ČR-DI Děčín dne 1.6.2016 pod č.j. KRPU-11765-1/ČJ-2016-040206 (aktualizace v 04/2021).
3. **Podmínkou úprav připojení sjezdu je odtěžení (snížení svahu a pravidelné mýcení porostu** (viz situace příloha č. 1)
4. Pokud nebude stavba na základě ohlášení, popřípadě stavebního povolení zahájena do dvou let od vydání rozhodnutí, pozbude toto platnosti.
5. Toto rozhodnutí je souhlasem s připojením sjezdu na komunikaci, nenahrazuje povolení zvláštního užívání ve smyslu ustanovení § 25 odst. 6 písm. c) zákona o PK k (realizaci stavby), o které je povinen požádat investor, popř. zhotovitel **min. 30 dní před zahájením vlastních prací v silničním pozemku**.
6. Stavebník bude dodržovat řádnou údržbu celého připojení (§ 12 odst. 3 a 6 vyhl. 104/97 Sb.).

Odůvodnění

Magistrát města Děčín, odbor správních činností a obecní živnostenský úřad, obdržel dne 16.03.2021 žádost HYDROPROGRESS, s.r.o., IČO 04449461, Sevastopolská 338/6, 625 00 Brno, o vydání povolení úpravy připojení sjezdu veřejně přístupné účelové komunikace (polní cesty C 4) na p.p.č. 982 k.ú. Bynovec k silnici č. III/25858 v Bynovci.
Magistrát města Děčín, odbor správních činností a obecní živnostenský úřad, jako silniční správní úřad příslušný podle § 40 odst. 4 písm. a) zákona o PK posoudil podanou žádost a po předchozím souhlasu majetkového správce dotčené pozemní komunikace a souhlasu Policie ČR – DI Děčín, rozhodl, jak je uvedeno ve výroku tohoto rozhodnutí.

Poučení o odvolání

Proti tomuto rozhodnutí lze podat písemné odvolání ve lhůtě do 15 dnů ode dne oznámení rozhodnutí k odboru dopravy a silničního hospodářství KÚ Ústeckého kraje, se sídlem v Ústí nad Labem podáním u odboru správních činností a obecního živnostenského úřadu MM Děčín. Lhůta pro odvolání se počítá ode dne následujícího po doručení písemného

vyhotovení rozhodnutí, nejpozději však po uplynutí desátého dne ode dne, kdy bylo nedoručené a uložené rozhodnutí připraveno k vyzvednutí.

otisk úředního razítka
podepsáno elektronicky

Poplatek

Správní poplatek podle zákona č. 634/2004 Sb., o správních poplatcích se nevyměřuje (osvobození).

Doručí se



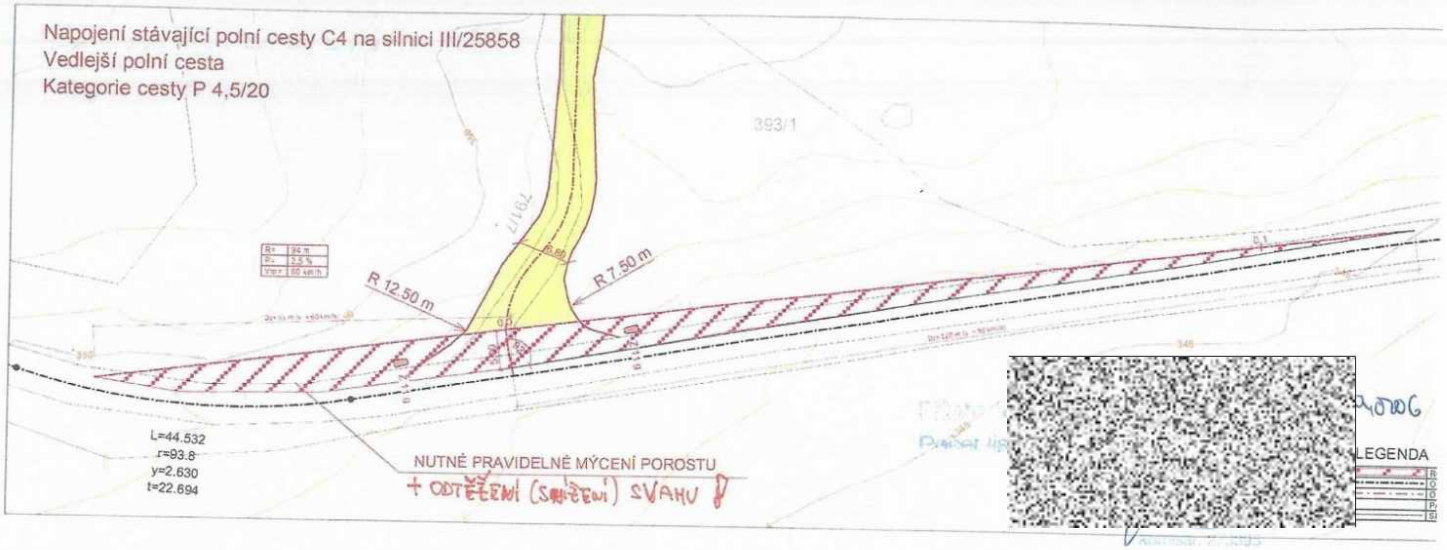

Podrobný podélný profil M 1:1000/100
Rozsah km: -0,05418 až km 0,12019

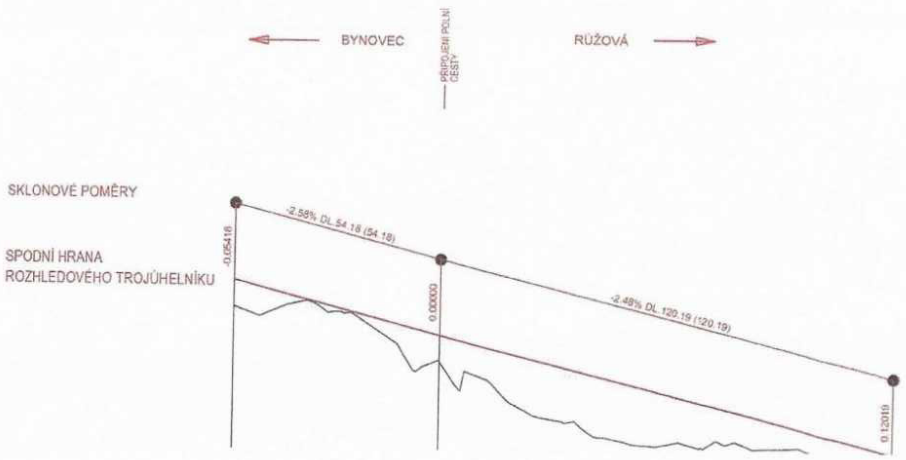

FOTOGRAFIE ROZHLEDŮ:

POHLED VLEVO

POHLED VPRA

Správa a údržba silnic Ústeckého kraje, příspěvková organizace

Ruská 260, 417 03 Dubí 3

Sídlo:
Správa a údržba silnic Ústeckého kraje,
příspěvková organizace
Ruská 260
417 03 Dubí

IČO: 00080837
DIČ: CZ00080837

Bankovní spojení:
KB a.s. Teplice
č.ú. 78-7308630297/0100

[redacted]
625 00 Brno

Vaše značka	Naše značka	Vyřizuje	Telefon	Datum
	01-098-O-1 SUSUKDC/SPL/02210/2021	[redacted]		22. února 2021

Státní pozemkový úřad ČR „Komunikační připojení polní cesty C4 na silnici číslo III/25858" - vyjádření.

Na základě Vaší žádosti ze dne 11.2.2021 Vám sdělujeme, že s výše uvedenou stavbou tak, jak je popsána v nám předložených podkladech, souhlasíme za předpokladu splnění následujících podmínek:

1. Budou předem zajištěna taková účinná opatření, aby v průběhu prací ani později po jejich dokončení nedocházelo k znečištění, či jinému poškození vozovky, ani ostatních silničních součástí a příslušenství (kromě výjimek dle bodu č. 2,3 tohoto vyjádření), nebylo narušeno stávající silniční odvodnění a nebyla ohrožena bezpečnost silničního provozu v dotčeném úseku.

2. a) Komunikační připojení na přilehlou silnici bude provedeno takovým způsobem, aby nemohlo docházet k vytékání povrchových či jiných vod z prostoru stavby na silniční pozemek ani ze silničního pozemku do prostoru připojení a aby bylo zajištěno řádné odvodnění silnice v dotčeném úseku. Připojení bude zřízeno před zahájením stavebních prací.
   b) V místě sjezdu bude ve stávajícím sjezdu zřízen propustek z trub o jmenovité světlosti min. 400 mm, čela propustku budou zpevněna. Povrch sjezdu bude zpevněn tak, aby vyhověl předpokládanému dopravnímu zatížení a byl snadno čistitelný.
   c) Spára mezi stávajícím živičným krytem vozovky a novým asfaltovým povrchem polní cesty bude ošetřena pružnou asf. zálivkou.

3. Narušení zeleného pásu bude provedeno v minimálním, nezbytně nutném plošném rozsahu, po skončení výkopových prací bude uveden do původního stavu.

[redacted]

4. Výkopové práce nebudou zahájeny před podpisem smlouvy o provedení stavby na pozemku p.č. 974 k.ú. Bynovec mezi investorem stavby a naší organizací jako majetkovým správcem dotčené komunikace.

5. Smlouva dle bodu č. 4 bude investorovi zaslána k podpisu po jejím schválení v Radě Ústeckého kraje.

6. Investor protokolárně předá zpět místo zásahu naši organizaci neprodleně po dokončení prací, nejpozději v den závěrečné kontrolní prohlídky.

Poznámka

- Stavbu je třeba předem projednat i s příslušným silničním správním orgánem.

[redacted]

Na vědomí
Magistrát města Děčín, OSČ a ŽÚ, odd. dopravy

[redacted]

62500 Brno

Váš dopis značky / ze dne	Naše značka	Vyřizuje	Místo odeslání / dne
/ 10.02.2021	UPTS/OS/266931/2021	[redacted]	Praha / 11.02.2021

Věc: Vyjádření k existenci podzemních sítí spol. České Radiokomunikace, a.s.

Účel: Stavební řízení

Akce: Polní cesta C4

K Vaší žádosti Vám po prošetření aktuálního stavu našich podzemních sítí sdělujeme, že na Vámi vyznačeném území nedojde ke styku s žádným podzemním vedením/zařízením v naší správě.

Z hlediska stávající zájmů Českých Radiokomunikací a.s. nemáme ke shora uvedenému záměru žádné námitky či připomínky.

S pozdravem

Za správnost: [redacted]

[redacted]
Specialista ochrany sítě

Příloha: Daňový doklad

Platnost tohoto vyjádření je jeden rok od data vystavení, tj. do 11.02.2022 PIN: 3395

Úhradu částky za vyjádření proveďte na účet Českých Radiokomunikací, a.s. Číslo účtu Českých Radiokomunikací, a.s. vč. variabilního symbolu naleznete na přiloženém Zjednodušeném daňovém dokladu.

Žádost č. j. UPTS/OS/266931/2021

Zájmové území

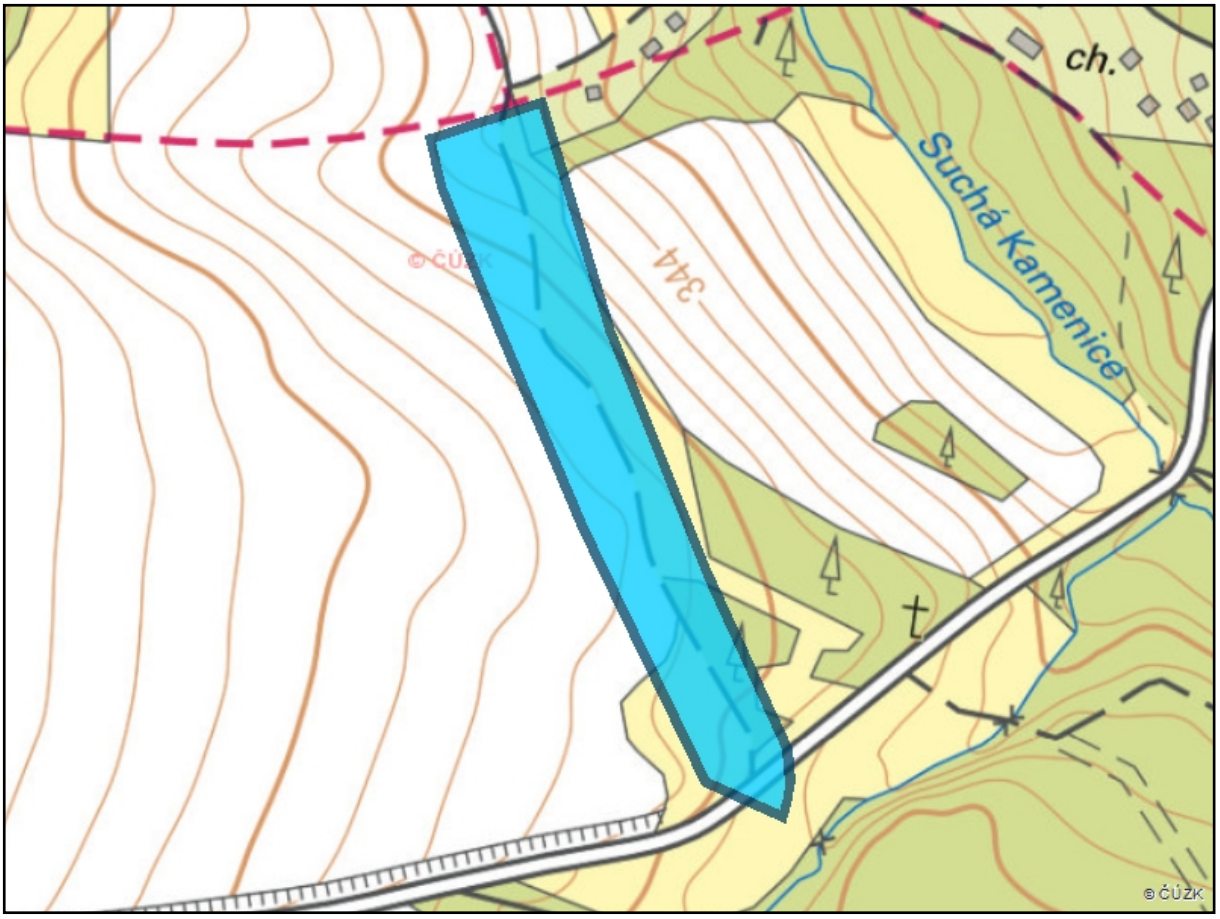

Poznámka: Upozorňujeme Vás, že toto stanovisko **NELZE** uplatnit pro umístění a provoz větrných elektráren.

Váš dopis zn.: **elektronické podání**
Ze dne: **07.02.2021**
Naše značka: **SCVKZAD93742**
Vyřizuje: [redacted]
Datová schránka: **f7rf9ns**
Telefon: [redacted]
E-mail: [redacted]
Datum: **08.02.2021**

Adresa žadatele:
[redacted]
62500 Brno

Vyjádření společnosti Severočeské vodovody a kanalizace, a.s.

Název akce:	**Polní cesta C4**
Účel vyjádření:	**Existence zařízení ve správě SČVK**
Zájmové území:	Okres: Děčín
	Obec: Bynovec
	Katastrální území, parcelní číslo:Bynovec, 982 pozemková
Žadatel:	[redacted]
Tel., e-mail	
Investor:	neuvedeno
Adresa, tel., e-mail	neuvedeno
Projektant:	neuvedeno
Vlastník dotčené IS	není
Platnost vyjádření:	**jeden rok ode dne vyhotovení** (v případě, že Váš zájem nadále trvá, požádejte před uplynutím této lhůty o prodloužení platnosti vyjádření)

Ve výše uvedeném zájmovém území **se nachází** zařízení provozovaná společností Severočeské vodovody a kanalizace, a.s. a jejich ochranná nebo bezpečnostní pásma. Konkrétně se jedná o:

Ochranné pásmo vod. zdroje

Uvedené zařízení je zakresleno v příloze č.1, jež je nedílnou součástí poskytnuté informace.Zákres liniových vedení slouží pouze jako orientační informace o jeho existenci a nenahrazuje skutečné umístění zařízení v zájmovém území.

Skutečné umístění zařízení je nutno zjistit vytýčením přímo na místě, nejlépe před zahájením projektových prací. V případě nejasností budou provedeny kopané sondy či vytýčení inspekční kamerou.

Stavebník je povinen neprodleně ohlásit případné poškození vodohospodářského zařízení provozovateli. Stavebník odpovídá za eventuální škodu na vodohospodářském zařízení způsobenou svojí činností.

Případná existence vodovodních či kanalizačních přípojek není předmětem tohoto stanoviska. Se žádostí o informaci o existenci přípojek se obracejte na vlastníky přípojek, kdy vlastníkem vodovodní nebo kanalizační přípojky, popřípadě jejích části zřízených přede nabytí účinnosti zákona č. 274/2001 Sb. Zákona o vodovodech a kanalizacích v platném znění, je vlastník pozemku nebo stavby připojené na vodovod nebo kanalizaci, neprokáže-li se opak.

V případě, že Vám byl na Vaši žádost poskytnut vektorový zákres sítě, Vás upozorňujeme, že tato data mohou být využita pouze pro účely záměru, na které bylo vyjádření vydáno a nemohou být poskytována třetím osobám, případě jakkoliv dále využívána.

Vytýčení skutečného umístění zařízení ve správě společnosti Severočeské vodovody a kanalizace, a.s. je nutné objednat na: tel. [redacted]

[redacted]

Pro provádění zemních, stavebních a ostatních prací v ochranném a bezpečnostním pásmu zařízení ve správě Severočeských vodovodů a kanalizací, a.s. Teplice požadujeme plně respektovat toto zařízení a to za dodržení všech předpisů a norem, které se k této činnosti vztahují.

V případě, že dojde ke střetu se zařízením v naší správě, jste povinen toto neprodleně oznámit na tel. [redacted] a projednat s naší společností.

Při odkrytí zařízení ve správě Severočeských vodovodů a kanalizací, a.s. Teplice v průběhu prováděných prací požadujeme toto před zásypem protokolárně předat naší společnosti. Dojde-li ke vstupu do ochranného pásma v průběhu prováděných prací, je potřeba tuto skutečnost neprodleně oznámit naší společnosti.

Při případném nedodržení těchto podmínek bude naše společnost požadovat náhradu způsobených škod a uvedení vzniklých nesrovnalostí do souladu s právními předpisy a normami.

Poskytnutá informace nenahrazuje stanovisko k projektové dokumentaci pro vydání příslušného rozhodnutí.

Obecné technické podmínky pro střety se zařízením ve správě Severočeských vodovodů a kanalizací, a. s. jsou k dispozici na www.scvk.cz.

[redacted]

manažer útvaru TPC OZ Ústí nad Labem

Příloha:

1. Situace a orientační zákres s vyznačeným zařízením provozovaným společností Severočeské vodovody a kanalizace, a.s.

[redacted]

*Příloha: situace zájmového území

Příloha k žádosti o poskytnutí informace ze dne: **07.02.2021**
Naše značka: **SCVKZAD93742**

Situace zájmového území

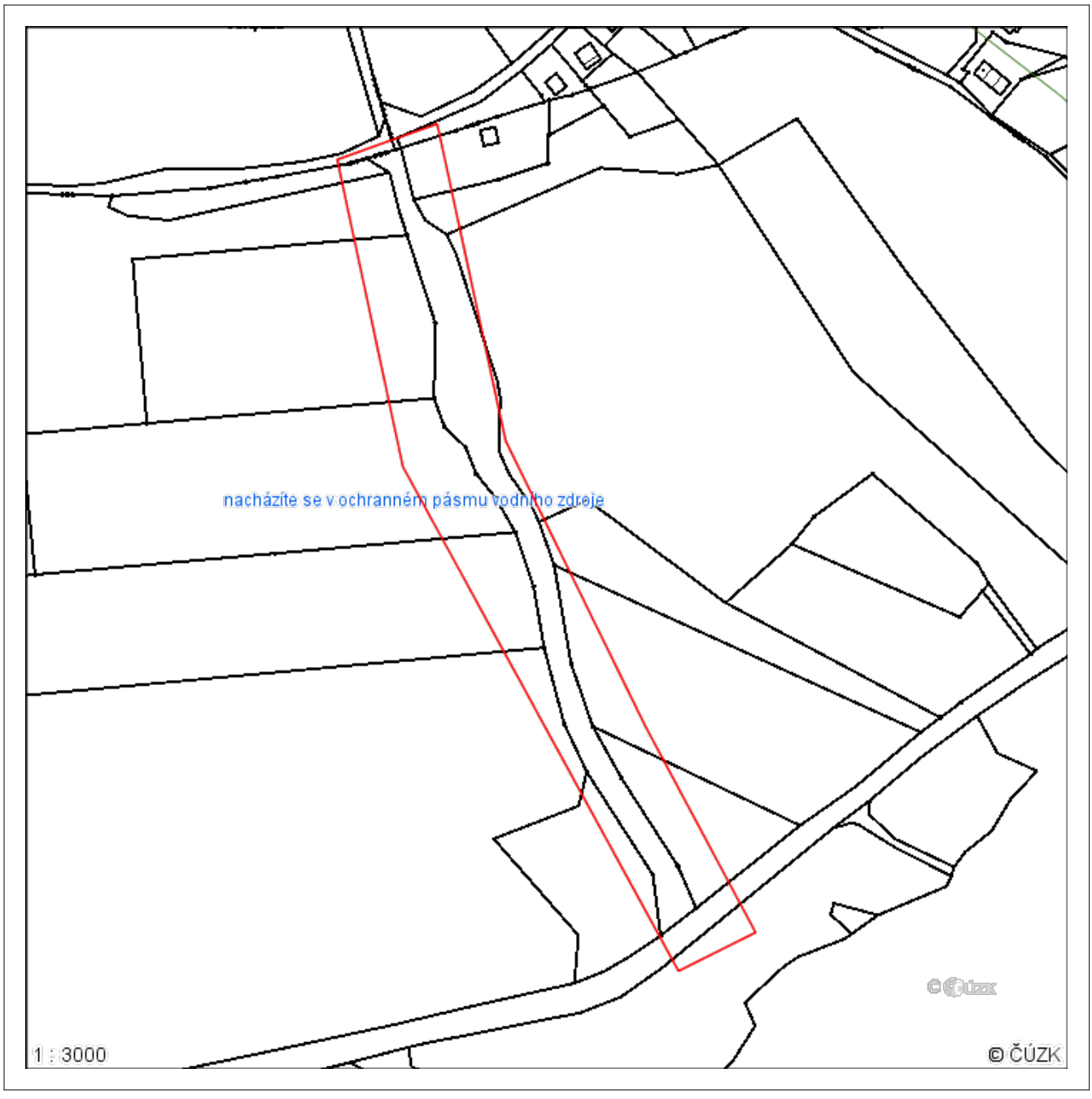

VODOVOD pitná
VODOVOD surová
ELEKTRICKÉ VEDENÍ
STOKA JEDNOTNÁ
STOKA SPLAŠKOVÁ
STOKA DEŠŤOVÁ
PLÁNOVANÉ SÍTĚ
PROVOZOVANÉ-ODSTAVENÉ SÍTĚ
VDJ VODOJEM
OCHRANNÉ P. vodního zdroje
OCHRANNÉ P. ČOV
OSTATNÍ
ZAKRESLENÁ OBLAST

[redacted]

DISTRIBUCE

ŽADATEL

[redacted]

NAŠE ZNAČKA
0101455912

VYŘÍZENO DNE
02.02.2021

Sdělení o existenci energetického zařízení, sítě pro elektronickou komunikaci nebo zařízení technické infrastruktury společnosti ČEZ Distribuce, a. s., pro akci:

Polní cesta C4

Vážený zákazníku,

dovolujeme si reagovat na Vaši žádost číslo 0101455912 ze dne 02.02.2021 o sdělení o existenci energetického zařízení, sítě pro elektronickou komunikaci nebo zařízení technické infrastruktury. Na Vámi uvedeném zájmovém území se **nenachází energetické zařízení, zařízení sítě pro elektronickou komunikaci nebo zařízení technické infrastruktury v majetku společnosti ČEZ Distribuce, a. s.**

Zároveň si Vás dovolujeme upozornit, že se v zájmovém území může nacházet energetické zařízení, sítě pro elektronickou komunikaci nebo zařízení technické infrastruktury, které není v majetku společnosti ČEZ Distribuce, a. s.

Toto sdělení je platné do 02.08.2021.

V souvislosti s výše uvedeným si Vás dovolujeme upozornit, že uvedené sdělení včetně jeho příloh představuje skutečnosti tvořící obchodní tajemství společnosti ČEZ Distribuce, a. s. Poskytnuté informace jsou dále také důvěrnými informacemi a obchodně citlivými informacemi společnosti ČEZ Distribuce, a. s. Z výše uvedených důvodů si Vás proto společnost ČEZ Distribuce, a. s., dovoluje upozornit, že s poskytnutými informacemi je potřeba nakládat dle platných právních předpisů, v opačném případě se vystavujete postihu ve smyslu platné právní úpravy. V této souvislosti si Vás dále dovolujeme upozornit, že požadované informace nesmí být předány, sděleny, využity, zpřístupněny, či jiným způsobem postoupeny na jakoukoli třetí osobu bez předchozího prokazatelného souhlasu společnosti ČEZ Distribuce, a. s. Informace o existenci energetického zařízení, sítě pro elektronickou komunikaci a zařízení technické infrastruktury mohou být využity pouze pro účel, pro který byly vyžádány.

S pozdravem

[redacted]

Přílohy

Situační výkres zájmového území

[redacted]

ŽADATEL

[redacted]

NAŠE ZNAČKA	VYŘIZUJE / LINKA	VYŘÍZENO DNE
0700326329		02.02.2021

Sdělení o existenci komunikačního vedení společnosti ČEZ ICT Services, a. s.

Název akce: **Polní cesta C4**

Účel: **Stavební řízení**

Vážený zákazníku,
dovolujeme si reagovat na Vaši žádost číslo 0700326329 ze dne 02.02.2021, která se týkala sdělení o existenci komunikačního zařízení na Vámi určeném zájmovém území.

Dle vědomí společnosti ČEZ ICT Services, a. s., se na Vámi vymezeném zájmovém území:
nenachází komunikační zařízení v majetku společnosti ČEZ ICT Services, a. s.

Zároveň si Vás dovolujeme upozornit, že není vyloučeno, že se ve Vámi vymezeném zájmovém území nachází jiné zařízení, které není v majetku společnosti ČEZ ICT Services, a. s.

Toto sdělení je platné do 02.02.2022.

V souvislosti s výše uvedeným si Vás dovolujeme upozornit, že sdělení o existenci či neexistenci sítí představuje skutečnosti tvořící obchodní tajemství společnosti ČEZ ICT Services, a. s. Poskytnuté informace jsou dále také důvěrnými informacemi společnosti ČEZ ICT Services, a. s. Z výše uvedených důvodů si Vás proto společnost ČEZ ICT Services, a. s., dovoluje upozornit, že s poskytnutými informacemi je potřeba nakládat dle platných právních předpisů, v opačném případě se vystavujete postihu ve smyslu platné právní úpravy. V této souvislosti si Vás dovolujeme rovněž upozornit, že požadované informace nesmí být předány, sděleny, využity, zpřístupněny, či jiným způsobem postoupeny na jakoukoli třetí osobu bez předchozího prokazatelného souhlasu společnosti ČEZ ICT Services, a. s. Informace o existenci sítí mohou být využity pouze pro účel, pro který byly vyžádány.

[redacted]

[redacted]

ŽADATEL

[redacted]

NAŠE ZNAČKA	VYŘIZUJE / LINKA	VYŘÍZENO DNE
0201186914		02.02.2021

Sdělení o existenci komunikačního vedení společnosti Telco Pro Services, a. s.

Název akce: **Polní cesta C4**

Účel: **Stavební řízení**

Vážený zákazníku,
dovolujeme si reagovat na Vaši žádost číslo 0201186914 ze dne 02.02.2021, která se týkala sdělení o existenci komunikačního zařízení na Vámi určeném zájmovém území.

Dle vědomí společnosti Telco Pro Services, a. s., se na Vámi vymezeném zájmovém území:
nenachází komunikační zařízení v majetku společnosti Telco Pro Services, a. s.

Zároveň si Vás dovolujeme upozornit, že není vyloučeno, že se ve Vámi vymezeném zájmovém území nachází jiné zařízení, které není v majetku společnosti Telco Pro Services, a. s.

Toto sdělení je platné do 02.02.2022.

V souvislosti s výše uvedeným si Vás dovolujeme upozornit, že sdělení o existenci či neexistenci sítí představuje skutečnosti tvořící obchodní tajemství společnosti Telco Pro Services, a. s. Poskytnuté informace jsou dále také důvěrnými informacemi společnosti Telco Pro Services, a. s. Z výše uvedených důvodů si Vás proto společnost Telco Pro Services, a. s., dovoluje upozornit, že s poskytnutými informacemi je potřeba nakládat dle platných právních předpisů, v opačném případě se vystavujete postihu ve smyslu platné právní úpravy. V této souvislosti si Vás dovolujeme rovněž upozornit, že požadované informace nesmí být předány, sděleny, využity, zpřístupněny, či jiným způsobem postoupeny na jakoukoli třetí osobu bez předchozího prokazatelného souhlasu společnosti Telco Pro Services, a. s. Informace o existenci sítí mohou být využity pouze pro účel, pro který byly vyžádány.

S pozdravem

[redacted]

Přílohy

Situační výkres zájmového území

(tiskový formát A4) Příloha k Vyjádření č.j.: 540970/21 Číslo žádosti: 0121 032 383

SITUAČNÍ VÝKRES - ZÁJMOVÉ ÚZEMÍ

LEGENDA

- hranice zájmového území k vyjádření
- NN přípojka, území s NN přípojkou CETIN
- zaměřený průběh metalického kabelu
- zaměřený průběh optického kabelu, HDPE trubky nebo souběh optického a metalického kabelu
- nezaměřený průběh metalického kabelu
- nadzemní sítě cizí
- nezaměřený průběh optického kabelu, HDPE trubky nebo souběh optického a metalického kabelu
- radiové sítě, ochranné pásmo radiové sítě
- nadzemní sítě
- neprovozované sítě
- podzemní sítě cizí
- sítě s NN
- kolektor, kabelovod

Platí pouze se sdělením číslo 0101455912.
Zakreslené polohy zařízení v příloze jsou pouze informativní.

Situační výkres zájmového území (klad mapových listů)

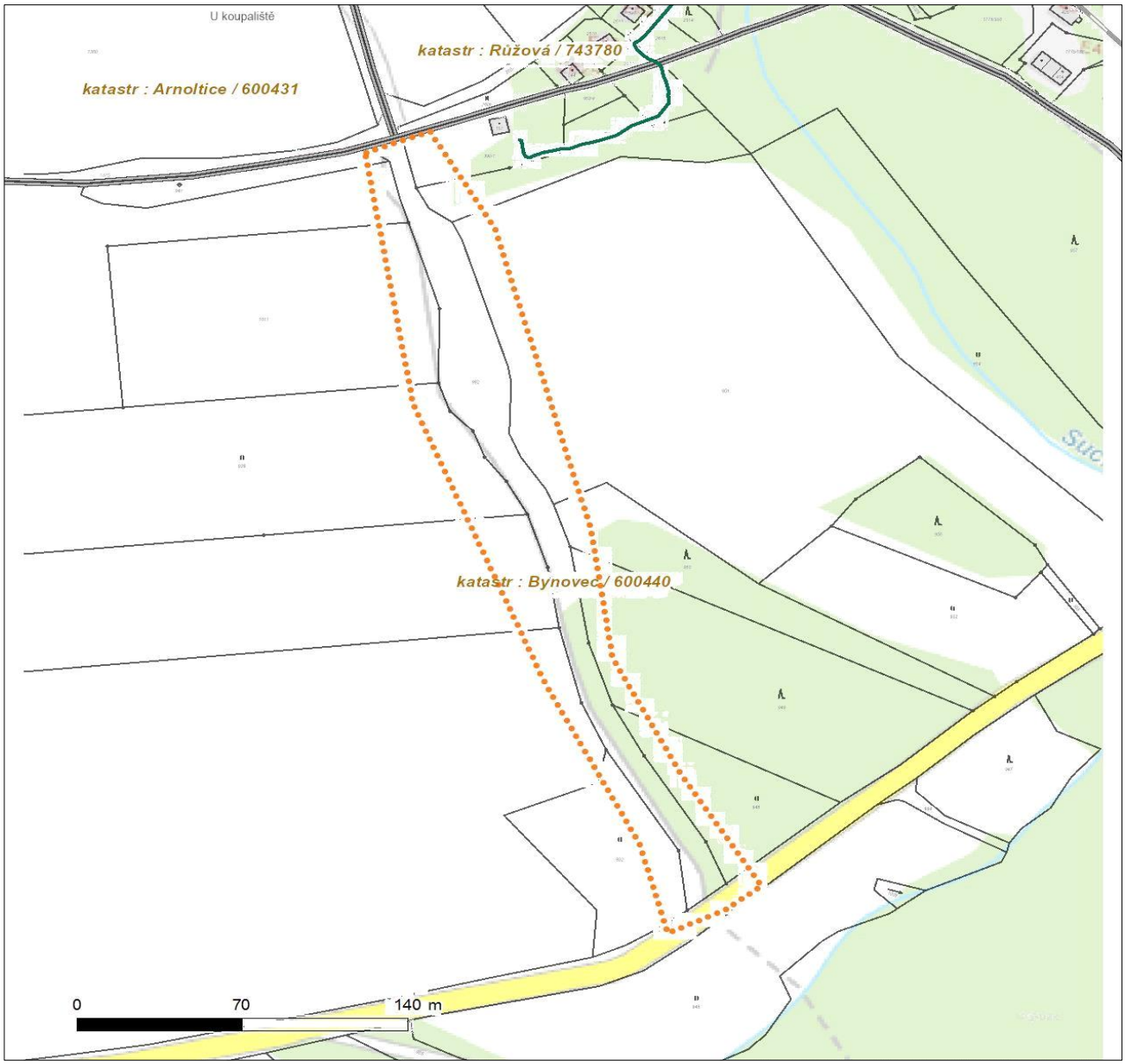

Není-li zobrazena katastrální mapa, zadejte žádost znovu. Katastrální mapa je generována prostřednictvím externí WMS služby, jejíž provoz nezajišťuje společnost ČEZ Distribuce, a. s.

LEGENDA

- Podzemní vedení NN do 1 kV
- Nadzemní vedení NN do 1 kV
- Podzemní vedení VN do 35 kV
- Nadzemní vedení VN do 35 kV
- Podzemní vedení VVN 110 kV
- Nadzemní vedení VVN 110 kV
- NN přívod odběratele
- Zařízení technické infrastruktury
- Cizí energetické vedení
- Zájmové území
- TS Stanice do 52 kV - stožárová
- TS Stanice do 52 kV - zděná
- TR Transformovna (nad 52 kV)
- Probíhající investice ČEZ Distribuce
- TS Stanice ČEZ Distribuce ve výstavbě
- Zařízení ČEZ Distribuce ve výstavbě
- Hranice katastrálního území
- Nadzemní síť pro elektronickou komunikaci
- Podzemní síť pro elektronickou komunikaci
- HDPE trubka

Souběhy sítí pro elektronickou komunikaci s energetickými sítěmi:

- Souběh s podzemním vedením NN do 1 kV
- Souběh s nadzemním vedením NN do 1 kV
- Souběh s podzemním vedením VN do 35 kV
- Souběh s nadzemním vedením VN do 35 kV
- Souběh s podzemním vedením VVN 110 kV
- Souběh s nadzemním vedením VVN 110 kV

Platí pouze se sdělením číslo 0700326329.

Zakreslené polohy zařízení v příloze jsou pouze informativní.

Situační výkres zájmového území

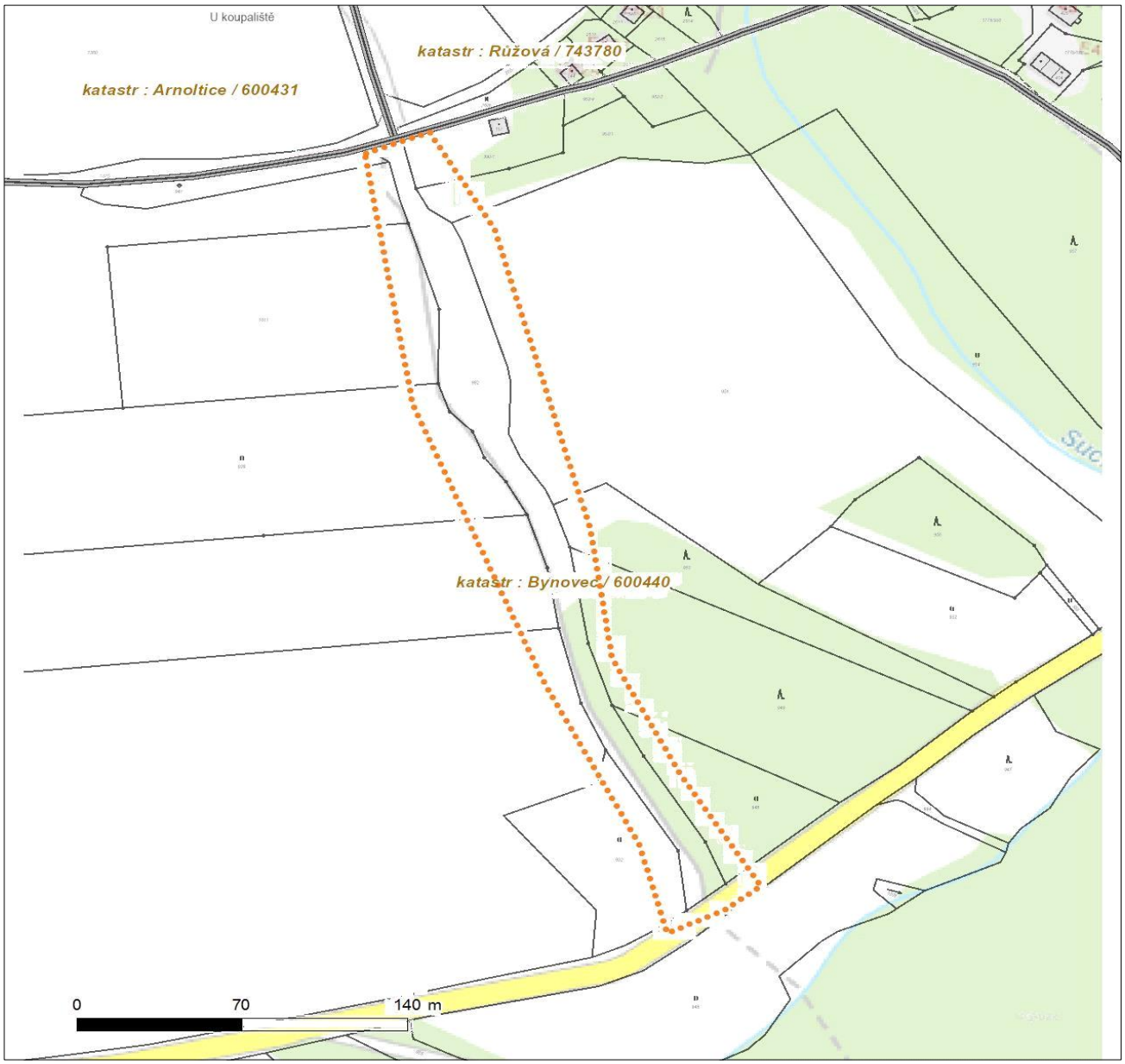

LEGENDA

- Nadzemní optické vedení
- Podzemní optické vedení
- Nadzemní metalické vedení
- Podzemní metalické vedení
- Radioreléový spoj vzduch
- Zájmové území
- Hranice katastrálního území

S m l o u v a

o udělení souhlasu k provedení stavebního záměru Polní cesta C4

uzavřená
ve smyslu § 110 odst. 2 písm. a) zákona 183/2006 Sb., o územním plánování a stavebním řádu (stavební zákon), ve znění pozdějších předpisů,
mezi smluvními stranami

1. Česká republika - Státní pozemkový úřad,
Sídlo: Husinecká 1024/11a, 130 00 Praha 3
Krajský pozemkový úřad pro Ústecký kraj, Pobočka Děčín
Adresa: ul. 28.října 979/19, Děčín I
IČO: 01312774, DIČ: CZ01312774
Zastoupený: Ing. Jitka Blehová, vedoucí Pobočky Děčín

dále jen „stavebník"

a

2. Vlastník: Obec Bynovec
Adresa: Bynovec 29,
IČO: 00556009
DIČ: CZ00556009
Zastoupený: [redacted]
dále jen „vlastník pozemku"

Čl. I

1.1 Předmětem této smlouvy je udělení souhlasu vlastníka pozemku s provedením a umístěním stavby, která bude vybudována OJ SPÚ Pobočkou Děčín dle projektové dokumentace zpracované firmou [redacted] na realizaci veřejné zakázky Polní cesta C4.

1.2 Státní pozemkový úřad, Krajský pozemkový úřad pro Ústecký kraj Pobočka Děčín provedl v obci Bynovec, katastrálním území Bynovec pozemkové úpravy. V souladu se schváleným návrhem pozemkových úprav bude vybudována stavba Vedlejší polní cesta C4.

1.3 Umístěním stavby budou dotčeny pozemky č. 982, 951, 953/1 evidované na listu vlastnictví 10001 v k.ú. Bynovec

Čl. II

2.1 Vlastník pozemků č. 982, 951, 953/1, s o u h l a s í s provedením a umístěním stavby Polní cesta C4 na pozemcích uvedených v Čl. I. této smlouvy dle části projektové dokumentace, která tvoří přílohu této smlouvy.

2.2 Obec rovněž souhlasí s tím, že stavebník nebo jím pověřené osoby mohou vstupovat a vjíždět na dotčené pozemky, a to pouze v nezbytné míře související s prováděním a umísťováním stavby.

Čl. III

3.1 Po vybudování předmětné stavby a ukončení kolaudačního řízení bude v souladu s ust. § 12 odst. 4 zákona č. 139/2002 Sb., o pozemkových úpravách a pozemkových úřadech a o změně zákona č. 229/1991 Sb., o úpravě vlastnických vztahů k půdě a jinému zemědělskému majetku, ve znění pozdějších předpisů, ve znění pozdějších předpisů, stavba předána obci Bynovec, která je dle výše cit. zákonného ustanovení po jejím vybudování jejím vlastníkem.

Čl. IV

4.1 Tato smlouva je vyhotovena ve čtyřech stejnopisech, z toho každá strana obdrží po dvou vyhotoveních, z nichž každý stejnopis má povahu originálu.

4.2 Smluvní strany prohlašují, že smlouva byla sjednána na základě jejich pravé a svobodné vůle, že si její obsah přečetly a bezvýhradně s ním souhlasí, což stvrzují svými vlastnoručními podpisy.

V DĚČÍNĚ dne 9.3.21

[redacted]

V Bynovci dne 17.02.2021

[redacted]

MAGISTRÁT MĚSTA DĚČÍN
Odbor životního prostředí

Mírové nám. 1175/5, 405 38 Děčín
Datová schránka: x9hbpfn

Váš dopis zn.:
Ze dne:
Číslo jednací: MDC/18534/2021
Spisová zn.: MDC/18534/2021
Počet listů: 2
Počet příloh: 0

Vyřizuje: [redacted]
Telefon:
E-mail:

Děčín: 12.03.2021

Státní pozemkový úřad
Husinecká 1024/11a
130 00 PRAHA 3
Krajský pozemkový úřad pro Ústecký kraj,
Pobočka Děčín
28.října 979/19
405 02 DĚČÍN 2

v zastoupení:
[redacted]
627 00 BRNO

Závazné stanovisko - souhlas k odnětí půdy ze zemědělského půdního fondu v k. ú. Bynovec

Magistrát města Děčín, odbor životního prostředí, na základě žádosti - Státní pozemkový úřad, Krajský pozemkový úřad pro Ústecký kraj, pobočka Děčín, IČ 01312774, se sídlem 28. října 979/19, 405 02 Děčín 2, kterého zastupuje fy [redacted] se sídlem [redacted] 627 00 Brno, podané dne 15.02.2021, po přezkoumání účelu zamýšleného odnětí a zdůvodnění navrhovaného řešení a po prověření příslušných dokladů, jako věcně a místně příslušný orgán ochrany zemědělského půdního fondu dle ustanovení § 15 zákona č. 334/92 Sb., o ochraně zemědělského půdního fondu, ve znění pozdějších předpisů (dále jen „zákon“)

uděluje
souhlas

ve smyslu ustanovení § 9 odst. 8 zákona a § 4 odst. 1 písm. b) v návaznosti na vyhlášku č. 271/2019 Sb., kterou se upravuje zákon, **k trvalému odnětí** půdy ze ZPF na pozemku p. č.:

Parcela číslo	Katastrální území	Výměra ha	Vyjímaná plocha ha	Kultura
951	Bynovec	2,9970	0,0017	orná půda

za účelem stavby - polní cesta C4.

[redacted]

Souhlas k odnětí se uděluje za těchto podmínek

1. Odvody za odnětí půdy ze zemědělského půdního fondu se nestanovují podle § 11a odst. 1 písm. p) zákona.

2. V zájmu dodržení zásad ochrany zemědělského půdního fondu se žadateli o odnětí ukládá povinnost provést před zahájením stavby, na vlastní náklady, skrývku svrchní kulturní vrstvy půdy v celkovém množství 4,25 m³ a podorničí v celkovém množství 1,7 m³, popřípadě i hlouběji uložené zúrodnění schopné zeminy na ploše, která bude trvale zastavěna nebo jinak zpevněna a postarat se o její hospodárné využití následujícím způsobem:

Skrývka zeminy a podorničí budou dočasně uloženy na části p. p. č. 951 v k. ú. Bynovec a vhodně využity k rekultivaci pozemku, po dokončení stavby (rozprostření po parcele). Využití půdy ze skrývky k zavážce, terénním úpravám a jiným nezemědělským účelům je nepřípustné.

3. Souhlas k odnětí půdy ze zemědělského půdního fondu vydaný podle § 9, odst. 8 pro záměr vyžadující povolení podle zvláštních právních předpisů, je závaznou součástí rozhodnutí, která budou ve věci vydána podle zvláštních předpisů. Žadatel je povinen plnit podmínky v něm stanovené ode dne, kdy tato rozhodnutí nabyla právní moci, popřípadě ve lhůtách v nich určených. Platnost vydaného souhlasu je totožná s platností těchto rozhodnutí a prodlužuje se současně s prodloužením jejich platnosti podle zvláštních předpisů.

4. Souhlas s odnětím zemědělské půdy ze zemědělského půdního fondu pozbývá platnosti uplynutím 3 let ode dne jeho oznámení žadateli, nestal-li se podkladem pro řízení podle zvláštních právních předpisů.

5. V souladu s § 11 odst. 4 zákona je nutné orgánu ochrany zemědělského půdního fondu Magistrátu města Děčín doručit kopii pravomocného rozhodnutí, pro které je souhlas s odnětím podkladem, a to do jednoho roku ode dne jeho platnosti, a písemně oznámit zahájení realizace záměru do 15 dnů před jejím zahájením.

Odůvodnění

Odboru životního prostředí byla dne 15.02.2021 doručena žádost o trvalé odnětí půdy ze zemědělského půdního fondu na p. p. č. 951 v katastrálním území Bynovec pro akci – polní cesta C4. Uvedeným dnem bylo zahájeno řízení. K žádosti byl doložen výpočet odvodů, výpis z katastru nemovitostí, zákres navrhovaného odnětí půdy, projektová dokumentace a další podklady. Stavba leží mimo zastavěné území obce, je navržena v souladu s ÚPD obce Bynovec. Jedná se o novostavbu, která je součástí provedených pozemkových úprav dle zák. č. 139/2002 Sb. Správní orgán shledal, že navrhovaná plocha pro výstavbu výše uvedeného stavebního záměru splňuje zásady plošné ochrany zemědělského půdního fondu dle § 4, zákona. Na pozemku není zabudované odvodňovací a závlahové zařízení. Svažitost pozemku erozně neohrožuje sousední pozemky, je bez zabudovaných protierozních opatření.

Poučení

Podle ust. § 149 správního řádu není závazné stanovisko samostatným rozhodnutím a nelze se proti němu odvolat. Jeho obsah je závazným podkladem pro příslušný stavební úřad. Obsah závazného stanoviska lze napadnout odvoláním proti rozhodnutí příslušného stavebního úřadu.

[redacted]

vedoucí odboru životního prostředí

otisk úředního razítka
podepsáno elektronicky

Rozdělovník

[redacted]

Obec Bynovec

Bynovec 29, 405 02 Děčín, IČ: 0055600[redacted]

[redacted]

62500 Brno

Věc : stanovisko k projektové dokumentaci.

OLH OBCE BYNOVEC souhlasí se stavbou polní cesty C4. Stavba se nachází do 50 m od lesa.

S pozdravem

[redacted]

OLH OBCE BYNOVEC

[redacted]

MAGISTRÁT MĚSTA DĚČÍN
Odbor životního prostředí

Mírové nám. 1175/5, 405 38 Děčín IV
Datová schránka: x9hbpfn

Číslo jednací: MDC/29286/2021
Spisová zn.: MDC/28402/2021
Počet listů: 1
Počet příloh: 0

Vyřizuje: [redacted]
Telefon:
Fax:
E-mail:

Děčín 16.03.2021

Státní pozemkový úřad, Krajský pozemkový úřad pro Ústecký kraj, Pobočka Děčín
Husinecká 1024/11a
130 00 Praha-Žižkov

který zastupuje

[redacted]
625 00 BRNO-Starý Lískovec

Vyjádření k akci: Polní cesta C4 v katastrálním území Bynovec

Žadatel: Státní pozemkový úřad, Krajský pozemkový úřad pro Ústecký kraj, Pobočka Děčín, IČO 01312774, Husinecká 1024/11a, 130 00 Praha-Žižkov
Zástupce: [redacted] 25 00 Brno-Starý Lískovec

Magistrát města Děčín, odbor životního prostředí, jako vodoprávní úřad podle § 104 odst. 2 písm. c) zákona č. 254/2001 Sb., o vodách a o změně některých zákonů (vodní zákon), ve znění pozdějších předpisů, příslušný podle § 106 odst. 1 téhož zákona, po posouzení předloženého návrhu, ve smyslu § 18 vodního zákona, z hlediska zájmů chráněných ustanoveními vodního zákona a předpisů jej provádějících dospěl k závěru, že **předložený záměr je možný.**

Předmětem vyjádření je nově navržená polní cesta C4 v k.ú. Bynovec. Jedná se o jednopruhovou polní cestu kategorie P 4,5/20 s šířkou 3,5 m, povrch je navržen z hrubého drceného kameniva. Povrchové vody budou odvedeny jednostranným příčným sklonem do souběžně vedené vsakovací drenáže pomocí drenážního potrubí DN 160, které je vyvedeno do vsakovací jámy. V rámci odvodnění je navržen nový propustek DN 600, který bude převádět vodu přes polní cestu přitékající z nově vybudovaného odvodňovacího příkopu. Na vtoku bude opatřen sedimentačním prostorem a na výtoku opevněn kamennou dlažbou za účelem zachycení splavenin před zaústěním do stávajícího silničního příkopu silnice III/25858 a omezení eroze dna příkopu na výtoku z propustku.

Toto vyjádření není rozhodnutím ve správním řízení a nenahrazuje povolení nebo souhlas vodoprávního úřadu vydaný podle tohoto zákona, proto se nelze proti němu odvolat.

[redacted]
vedoucí odboru životního prostředí

otisk úředního razítka
podepsáno elektronicky

Doručí se

[redacted]

MAGISTRÁT MĚSTA DĚČÍN
Odbor stavební úřad – oddělení Úřad územního plánování

Mírové nám. 1175/5, 405 38 Děčín IV
Datová schránka: x9hbpfn

Číslo jednací: MDC/18746/2021
Spisová zn.: MDC/15548/2021
Počet listů: 1
Počet příloh: 0

Vyřizuje: [redacted]
Telefon:
Fax:
E-mail:

Děčín 16.02.2021

[redacted]
sídlo:
[redacted]
625 00 Brno 25

VYJÁDŘENÍ

Stavební úřad Magistrátu města Děčín, jako Úřad územního plánování příslušný podle § 6 odst. 1 zákona č. 183/2006 Sb., o územním plánování a stavebním řádu (stavební zákon), ve znění pozdějších předpisů na žádost, kterou dne 07.02.2021 podal:

Státní pozemkový úřad, Krajský pozemkový úřad pro Ústecký kraj, Pobočka Děčín, IČO 01312774, Husinecká č.p. 1024/11a, 130 00 Praha 3-Žižkov, kterého zastupuje [redacted] **Starý Lískovec, 625 00 Brno 25** (dále jen "žadatel"),

ve věci:

Polní cesta C4

na pozemku parc. č. 982 v katastrálním území Bynovec

s d ě l u j e,

že:

pro předmětný záměr se v souladu s ust. § 96b) zákona č. 183/2006 Sb. závazné stanovisko orgánu územního plánování nevydává.

Záměr řeší výstavbu účelové komunikace na pozemku p.č. 982 v k.ú. Bynovec. Jedná se o polní cestu navrženou v rámci pozemkové úpravy daného území. Součástí stavby komunikace je i odvodnění vozovky a výsadba doprovodné zeleně.

Stavba je navržena dle plánu společných zařízení KPÚ Bynovec, ke kterému bylo orgánem územního plánování vydáno souhlasné závazné stanovisko.

Upozornění

Toto vyjádření nenahrazuje rozhodnutí ani opatření jiných správních orgánů podle zvláštních předpisů.

[redacted]
odboru stavební úřad

Doručí se

[redacted]

Správa a údržba silnic Ústeckého kraje, příspěvková organizace
Ruská 260, 417 03 Dubí 3

Sídlo:
Správa a údržba silnic Ústeckého kraje,
příspěvková organizace
Ruská 260
417 03 Dubí

IČO: 00080837
DIČ: CZ00080837

Bankovní spojení:
KB a.s. Teplice
č.ú. 78-7308630297/0100

[redacted]
625 00 Brno

Vaše značka	Naše značka	Vyřizuje	Telefon	Datum
	01-098-O-1 SUSUKDC/SPL/02210/2021	[redacted]		22. února 2021

Státní pozemkový úřad ČR „Komunikační připojení polní cesty C4 na silnici číslo III/25858" - vyjádření.

Na základě Vaší žádosti ze dne 11.2.2021 Vám sdělujeme, že s výše uvedenou stavbou tak, jak je popsána v nám předložených podkladech, souhlasíme za předpokladu splnění následujících podmínek:

1. Budou předem zajištěna taková účinná opatření, aby v průběhu prací ani později po jejich dokončení nedocházelo k znečištění, či jinému poškození vozovky, ani ostatních silničních součástí a příslušenství (kromě výjimek dle bodu č. 2,3 tohoto vyjádření), nebylo narušeno stávající silniční odvodnění a nebyla ohrožena bezpečnost silničního provozu v dotčeném úseku.

2. a) Komunikační připojení na přilehlou silnici bude provedeno takovým způsobem, aby nemohlo docházet k vytékání povrchových či jiných vod z prostoru stavby na silniční pozemek ani ze silničního pozemku do prostoru připojení a aby bylo zajištěno řádné odvodnění silnice v dotčeném úseku. Připojení bude zřízeno před zahájením stavebních prací.
   b) V místě sjezdu bude ve stávajícím sjezdu zřízen propustek z trub o jmenovité světlosti min. 400 mm, čela propustku budou zpevněna. Povrch sjezdu bude zpevněn tak, aby vyhověl předpokládanému dopravnímu zatížení a byl snadno čistitelný.
   c) Spára mezi stávajícím živičným krytem vozovky a novým asfaltovým povrchem polní cesty bude ošetřena pružnou asf. zálivkou.

3. Narušení zeleného pásu bude provedeno v minimálním, nezbytně nutném plošném rozsahu, po skončení výkopových prací bude uveden do původního stavu.

Kontakt

[redacted]

4. Výkopové práce nebudou zahájeny před podpisem smlouvy o provedení stavby na pozemku p.č. 974 k.ú. Bynovec mezi investorem stavby a naší organizací jako majetkovým správcem dotčené komunikace.

5. Smlouva dle bodu č. 4 bude investorovi zaslána k podpisu po jejím schválení v Radě Ústeckého kraje.

6. Investor protokolárně předá zpět místo zásahu naši organizaci neprodleně po dokončení prací, nejpozději v den závěrečné kontrolní prohlídky.

Poznámka

- Stavbu je třeba předem projednat i s příslušným silničním správním orgánem.

Na vědomí

Magistrát města Děčín, OSČ a ŽÚ, odd. dopravy

PRO SPOLEČNÉ ZÁŽITKY

[redacted]
62500 Brno

Vyřizuje: [redacted]
E-mail: [redacted]

Naše značka: **E06592/21**

V Praze dne: **5.2.2021**

Vyjádření a stanovení podmínek pro udělení souhlasu s umístěním stavby v ochranném pásmu sítě technické infrastruktury (TI) společnosti T-Mobile Czech Republic a.s.

Vydané podle § 101 ZÁKONA Č. 127/2005 Sb., o elektronických komunikacích a o změně některých souvisejících zákonů (zákon o elektronických komunikacích – dále jen ZEK), ve znění pozdějších předpisů a §161 zákona č. 183/2006 Sb., o územním plánování a stavebním řádu (stavební zákon) či dle dalších příslušných právních předpisů

Věc: Polní cesta C4

Stupeň: Stavební řízení

Na základě předložených projektových podkladů dáváme **souhlasné stanovisko k vydání Územního souhlasu / rozhodnutí (Stavebního povolení)** a následně **souhlas s realizací stavby**.

Dle předložených dokladů nedojde ke kolizi s technickou infrastrukturou společnosti **T-Mobile Czech Republic a.s.**

Toto stanovisko má platnost 1 rok.
Vydané stanovisko nelze prodloužit. Po uplynutí platnosti zadejte žádost o nové stanovisko.

[redacted]

.....
Ochrana sítí
Technologický úsek

V případě doplňujících dotazů vždy uvádějte v „Předmětu“ e-mailu číslo jednací.

[redacted]

PRO SPOLEČNÉ ZÁŽITKY

Příloha č. 1

Rekapitulace žádosti o vyjádření k existenci sítě elektronických komunikací

Číslo žádosti:	**E06592/21**
Název stavby /akce:	**Polní cesta C4**
Datum podání žádosti:	**5.2.2021**
Důvod žádosti:	**Stavební řízení**
Popis jiného důvodu žádosti:	
Poznámka:	

Žadatel

Firma / organizace:	[redacted]
IČ	
DIČ	
Kontaktní osoba:	[redacted]
Adresa:	[redacted]
Město / obec:	**Brno**
PSČ:	**62500**
Stát:	
E-mail:	[redacted]
Telefonní číslo:	

Stavebník

Firma / organizace:	[redacted]
Kontaktní osoba:	
Adresa:	
Město / obec:	**Brno**
PSČ:	**62500**
Stát:	
E-mail:	[redacted]
Telefonní číslo:	

Stavba

Výška nad terénem (metry):	**1 m**
Projektant:	[redacted]
Druh stavby:	
Hodnota projektu:	**6 mil. Kč**
Měsíc zahájení stavby:	**9/2021**
Měsíc ukončení stavby:	**4/2022**

Odeslání stanoviska

E-mail:	[redacted]

[redacted]

Příloha č. 2

Situační plánek

Zájmová oblast (zájmové oblasti) zadaná žadatelem

Legenda:

- Optické trasy TMCZ 1
- Optické trasy TMCZ 2 a sítě PASNET
- Elektro trasy NN
- Základnové stanice
- Optická technologie TMCZ 1
- Optická technologie TMCZ 2 a sítě PASNET
- Elektro technologie NN
- Základnové stanice s elektropřípojkou
- Mikrovlnné (MW) spoje
- Body sítě

Druhy sítí:

- Geodeticky zaměřené
- Přibližný průběh
- Plánovaný průběh
- Nadzemní vedení

Geometrie zájmové oblasti (zájmových oblastí) žádosti ve formátu WKT a souřadnicovém systému S-JTSK. Zkopírováním textu lze geometrii zobrazit v jakémkoli softwaru podporujícím formát WKT.
POLYGON((-741721.312308751 -959653.91572326,-741670.58826385 -959640.443098665,-741666.469994796 -959714.848796826,-741622.538030925 -959832.107593505,-741566.814185448 -959957.863756092,-741539.231089768 -960017.278201643,-741553.02607834 -960045.040128584,-741616.655928415 -960008.760135389,-741721.312308751 -959653.91572326))

SPRÁVA NÁRODNÍHO PARKU
ČESKÉ ŠVÝCARSKO

[redacted]
625 00 Brno
IČ: 04449461

Váš dopis značky / ze dne	č. j. / spisová značka	datum	vyřizuje / telefon / e-mail
	SNPCS 03374/2021 SZ SNPCS 00980/2021/4	25. 5. 2021	[redacted]

Věc: Bynovec - Polní cesta C4 na p.p.č. 982 a 974 v k.ú. Bynovec

Správa Národního parku České Švýcarsko (dále jen „Správa“), jako orgán ochrany přírody podle ustanovení § 75 odst. 1 písm. f) příslušný dle § 78 odst. 2, ve spojení s § 78 odst. 3 písm. j) zákona č. 114/1992 Sb., o ochraně přírody a krajiny, v platném znění (dále jen „zákon“) na základě žádosti spol. [redacted] 625 00 Brno (dále jen „žadatel“), která zastupuje Státní pozemkový úřad ČR, IČ: 01312774, Husinecká 1024/11a, 130 00 Praha o vydání závazného stanoviska ke stavbě: „Polní cesta C4 na p.p.č. 982 a 974 v k.ú. Bynovec“, doručené 21.5.2021 zaevidované pod č.j. SNPCS 03303/2021, vydává jako dotčený orgán podle ust. § 149 zákona č. 500/2004 Sb., správní řád, v platném znění (dále jen „správní řád“) toto

závazné stanovisko ke stavebnímu povolení

podle ust. § 44 odst. 1 zákona Správa

souhlasí

s povolením stavby: „Polní cesta C4 na p.p.č. 982 a 974 v k.ú. Bynovec“, která se dotkne i p.p.č. 953/1 a 951 v k.ú. Bynovec, ve smyslu projektové dokumentace z 1/2021, upravené a doplněné v dubnu 2021, která řeší i výsadbu dřevin podél části polní cesty, kterou zpracoval [redacted] spol. [redacted] za dodržení následujících podmínek:

1) **Při provádění stavby budou dodržovány podmínky stanovené v rozhodnutí o výjimce spis. zn. SZ SNPCS 01461/2021, SNPCS 02544/2021**, ze dne 22.4.2021, (právní moc ze dne 14.5.2021) kterým byla povolena výjimka ze základních ochranných podmínek zvláště chráněných druhů živočichů (dále jen ZCHDŽ)**.**

2) **Pro účely vydání stavebního povolení bude, mimo toto závazné stanovisko, předloženo příslušnému stavebnímu úřadu rozhodnutí o povolení uvedené výjimky, s vyznačenou právní mocí, která stanovuje podrobnější podmínky za kterých lze stavbu realizovat.**

3) **Přístup na staveniště, dovoz i odvoz materiálů bude probíhat primárně po asfaltové komunikaci z obce Arnoltice na p.p.č. 1446 v k.ú. Arnoltice.**

4) **Zařízení staveniště bude zřízeno v prostoru kolem výše uvedené komunikace na p.p.č. 1446 v k.ú. Arnoltice, mimo podmáčené plochy na samotné cestě p.p.č. 982, na p.p.č. 940 a p.p.č. 941 v k.ú. Bynovec.** ***Vhodnou plochou pro zřízení zařízení staveniště je část pozemku p.č. 2606/1 v k.ú. Růžová, která byla v nedávné době používána jako odstavná plocha při budování stavby s názvem: „Obnova vodního prvku v Růžové“.***

5) **<u>Polní cesta bude sloužit pouze k obhospodařování zemědělských pozemků, nikoli jako přístupová komunikace k nemovitostem</u> a za tímto účelem bude opatřena příslušnou dopravní značkou** (zákaz vjezdu všech motorových vozidel s dodatkovou tabulkou – mimo

[redacted]

vlastníků zemědělských pozemků) **a sklopnými uzamykatelnými sloupky, a to z obou stran komunikace. Ze strany od státní komunikace III/25858** vedoucí do obce Růžová **budou sloupky z praktických důvodů umístěny zhruba v km 0,025.**

6) **Komunikace nebude v zimě udržována běžným způsobem, neboť se jedná o účelovou komunikaci určenou k obhospodařování zemědělských pozemků, nikoli veřejnou komunikaci s běžným provozem.**

7) **V prostoru podél nově budované polní cesty C4 nebude skladován žádný materiál, nebudou zřizovány mezideponie, ani nebude odstavována žádná technika.**

8) **Veškerá zeleň (tzn. i křoviny, včetně porostů ostružiníku) určená ke kácení bude vyznačena ve spolupráci a po dohodě se Správou, a to již při zahájení stavby, tzn. při vytýčení parcel pro cestu v terénu.**

9) **Nové dřeviny budou vysazeny v říjnu až listopadu, případně v jarním období, do předem připravených jam a budou kotveny třemi kůly. Pří výsadbě budou dostatečně zavlaženy.**

10) **Veškerý přebytečný materiál bude odvezen a uložen na skládce k tomu určené, ve smyslu platných právních předpisů.**

11) **Investor (potažmo budoucí vlastník stavby - cesty) zajistí sledování výskytu invazních druhů rostlin a v případě jejich výskytu zajistí jejich odstraňování, vhodným způsobem, který dohodne se Správou. Sledování a likvidace bude prováděna po dobu minimálně 3 let od dokončení stavby.**

12) **Investor prokazatelně včas seznámí zhotovitele stavby s podmínkami rozhodnutí o povolení výjimky a tohoto závazného stanoviska.**

13) **Pracovníci Správy, odd. územního plánování a staveb (dále jen ÚPaS), budou informováni o zahájení stavby min. 10 dní předem, vč. názvu zhotovitele stavby, stavebního dozoru stavby a biologicko-technického dozoru. Budou přizváni k předání staveniště, a to min. 10 dní před termínem jeho konání (postačí e-mailem na:** [redacted]

14) **Pracovníci Správy, odd. ÚPaS, budou přizváni ke každému kontrolnímu dni, a to min. 7 dní před termínem jeho konání (postačí emailem na adresu:** [redacted]**, a v případě potřeby konání mimořádného kontrolního dne bude Správa také neprodleně informována (telefonicky na** [redacted]

Výkresy – koordinační situace - C.3. (z dubna 2021), podélný profil - D.3. (z dubna 2021) a propustek v km 0,369 - D.8. jsou opatřeny elektronickým podpisem. Celá PD v elektronické podobě také zůstává uložena na detašovaném pracovišti Správy v Děčíně.

Souhrnná zpráva není opatřena podpisem, neboť s některými navrženými řešení zpráva nesouhlasí a výše stanovenými podmínkami je mění.

Odůvodnění:

Žadatel svým podáním ze dne 21.5.2021 předložil správnímu orgánu žádost o stanovisko ke stavbě: „Polní cesta C4 na p.p.č. 982 a 974 v k.ú. Bynovec“, která se dotkne i p.p.č. 953/1 a 951 obě v k.ú.

[redacted]

Bynovec. Jedná se o novostavbu, která je součástí pozemkových úprav. PD řeší přestavbu stávající polní cesty, vč. jejího odvodnění. Povrchové vody z polní cesty jsou jednostranným příčným sklonem svedeny v km 0,157 – 0,350 do souběžně vedené vsakovací drenáže pomocí drenážního potrubí DN 160, které je vyvedeno do vsakovací jámy. Potrubí je uloženo na pravé straně tělesa cesty a je uloženo do rýhy na štěrkopískové lože. Drenážní trubky jsou zasypány štěrkopískem. Lože je obaleno geotextilií. Vsakovací jáma je navržena o rozměru 6 x 2,5 m a má tvar lichoběžníku. V rámci odvodnění je navržen nový propustek DN 600 v km 0,034, který převádí vodu přes polní cestu přitékající z nově vybudovaného odvodňovacího příkopu. Na vtoku bude opatřen sedimentačním prostorem a na výtoku opevněn kamennou dlažbou za účelem zachycení splavenin před zaústěním do stávajícího silničního příkopu silnice III/25858 a omezení eroze dna příkopu na výtoku z propustku. V km 0,000, začátek staničení a úpravy polní cesty, je v místě stávajícího připojení polní cesty na silnici III/25858 vedoucí obce Bynovec a končí v km 0,397 napojením na přístupovou komunikaci k nemovitostem. Vlastní situační řešení je patrné z výkresových příloh C2, C3 a D2. Další podrobnosti jsou uvedeny v PD. Součástí opatření je i výsadba podél části cesty, a to jako součást průlehu. Po navrácení ornice na nově vytvarovaný terén, urovnání povrchu a zatravnění budou nad hranu průlehu (ve vzdálenosti minimálně 1 m od ní) vysázeny dřeviny. Navrženo je 20 ks jeřábu ptačího (*Sorbus aucuparia).* Budou použity alejové dřeviny v kontejnerech nebo se zemním balem od 0,4 do 0,5 m o výšce 200-250 cm, s obvody kmínků ve výšce 1 m 10–12 cm. Vzdálenost výsadby v řadě bude 8 m.

Všechny podmínky byly stanoveny v souladu s výnosem o zřízení Chráněné krajinné oblasti Labské pískovce. V tomto výnosu ze dne 27. 6. 1972 č. j. 4.946/72-II/ je uvedeno: „Posláním oblasti je ochrana všech hodnot krajiny, jejího vzhledu a jejích typických znaků i přírodních zdrojů a vytváření vyváženého životního prostředí; k typickým znakům krajiny náleží zejména její povrchové utváření, včetně vodních toků a ploch, rozvržení a využití lesního a zemědělského půdního fondu, její vegetační kryt a volně žijící živočišstvo a ve vztahu k ní také rozmístění a urbanistická skladba sídlišť,…“. A v souladu se zákonem o ochraně přírody a krajiny v platném znění**. A také s tím, že se jedná o účelovou komunikaci – polní cestu, která má sloužit k obhospodařování zemědělských pozemků.**

Zákonem jsou chráněné krajinné oblasti definovány jako rozsáhlá území s harmonicky utvářenou krajinou, charakteristicky vyvinutým reliéfem, významným podílem přirozených ekosystémů a lesních a trvalých travních porostů, s hojným zastoupením dřevin, popřípadě s dochovanými památkami. **Hospodářské využívání těchto území se provádí tak, aby se udržoval a zlepšoval jejich přírodní stav a byly zachovány a vytvářeny optimální ekologické funkce těchto území.**

Stavba se nachází ve III. zóně CHKO Labské pískovce a v ptačí oblasti Labské pískovce vyhlášené v rámci soustavy NATURA 2000.

Na základě výše uvedených skutečností a všech dostupných podkladů došla Správa k závěru, že za dodržení stanovených podmínek lze s předmětnou stavbou ve III. zóně CHKO souhlasit.

Správa prověřila také vliv záměru na ptačí oblast Labské pískovce ve smyslu ust. § 45g zákona. Zjistila, že vzhledem k jeho umístění a charakteru záměru lze vyloučit vliv na druhy, k jejichž ochraně je toto území v rámci soustavy NATURA 2000 určena.

OTISK ÚŘEDNÍHO RAZÍTKA

MAGISTRÁT MĚSTA DĚČÍN
Odbor životního prostředí

Mírové nám. 1175/5, 405 38 Děčín
Datová schránka: x9hbpfn

Váš dopis zn.:
Ze dne:
Číslo jednací: MDC/15549/2021
Spisová zn.: MDC/15549/2021
Počet listů: 1
Počet příloh: 0

Vyřizuje: [redacted]
Telefon:
E-mail:

Děčín: 14. 4. 2021

[redacted]
625 00 BRNO

Závazné stanovisko ke stavbě v ochranném pásmu lesa

Magistrát města Děčín, jako obecní úřad obce s rozšířenou působností specifikovaný podle § 66 odst. 1 zákona č. 128/2000 Sb., o obcích (obecní zřízení), v platném znění jako místně příslušný správní úřad, stanovený podle § 2 odst. 1 zákona č. 314/2002 Sb., o stanovení obcí s pověřeným úřadem a stanovení obcí s rozšířenou působností, v platném znění a současně podle § 11 odst. 1 písm. b) zákona č. 500/2004 Sb., správní řád, ve znění pozdějších předpisů (dále jen „správní řád“), a dále jako orgán státní správy lesů, příslušný podle ustanovení § 48 odst. 2 písm. c) zákona č. 289/1995 Sb., o lesích a o změně a doplnění některých zákonů, ve znění pozdějších předpisů (dále jen „lesní zákon“), vydává na základě žádosti právnické osoby názvem [redacted] 627 00 Brno, zastupující na základě plné moci v souladu s ustanovením § 33 správního řádu právnickou osobu – Státní pozemkový úřad – Česká republika, IČO 013 12 774, se sídlem 28. října 979/19, 405 02 Děčín, podle ustanovení § 149 odst. 1 správního řádu, toto

z á v a z n é s t a n o v i s k o

Magistrát města Děčína, odbor životního prostředí podle § 14 odst. 2 lesního zákona souhlasí se stavbou s názvem „Polní cesta C4 v k.ú. Bynovec“. Tato stavba bude realizována v ochranném pásmu pozemku určeného k plnění funkcí lesa (dále jen „PUPFL“) viz tabulka

Parcela č.	Katastrální území	Minimální vzdálenosti stavby od okraje PUPFL [m]
949	Bynovec	5
950	Bynovec	5

[redacted]

Souhlas se uděluje za tohoto předpokladu

1. Investor zajistí, že stavba bude provedena způsobem a v rozsahu tak, jak je zakresleno v mapových situacích připojených ke spisu č. MDC/15549/2021.

2. Investor dále zajistí, že stavbou nebudou přímo dotčeny pozemky určené k plnění funkcí lesa (PUPFL).

3. Investor zajistí dodržení základních povinností ochrany PUPFL uvedené v § 13 odst. 3 lesního zákona, zejména provedení stavebních prací tak, aby na pozemcích a lesních porostech docházelo k co nejmenším škodám; k odstranění případných škod učiní bezprostředně potřebná opatření.

4. Investor zajistí, že v souvislosti se stavbou nedojde k dotčení ustanovení uvedených v § 20 lesního zákona, zejména nebudou předmětné lesní pozemky znečišťovány odpadovým ani jiným materiálem ze stavby.

5. Platnost tohoto souhlasu trvá po dobu realizace a existence předmětné stavby v rozsahu posuzované dokumentace.

Odůvodnění

Podáním předložila právnická osoba názvem HYDROPROGRESS, s.r.o., IČO 04449461, se sídlem Sevastopolská 6, 627 00 Brno, žádost o vydání závazného stanoviska k vydání územního rozhodnutí nebo územního souhlasu ve věci realizace stavby s názvem „Polní cesta C4 v k.ú. Bynovec“. Vzhledem k tomu, že vydání souhlasu podle § 14 odst. 2 lesního zákona není samostatným rozhodnutím ve správním řízení, ale jedná se o úkon učiněný věcně a místně příslušným orgánem státní správy lesů, jehož obsah je závazný pro výrokovou část rozhodnutí příslušného stavebního úřadu, vydává Magistrát města Děčína, odbor životního prostředí uvedený souhlas ve formě závazného stanoviska ve smyslu ustanovení § 149 správního řádu.
Žádost obsahovala všechny podklady nezbytné pro její posouzení, a proto bylo žadateli plně vyhověno.

Poučení

Závazné stanovisko nemá povahu samostatného správního rozhodnutí, nelze se proti němu odvolat, jeho obsah lze napadnout pouze v rámci odvolání podaného proti rozhodnutí ve věci samé (§ 149 odst. 4 správního řádu).

otisk úředního razítka
podepsáno elektronicky